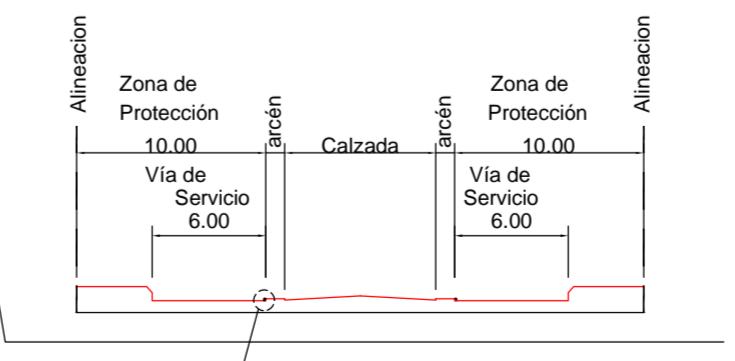
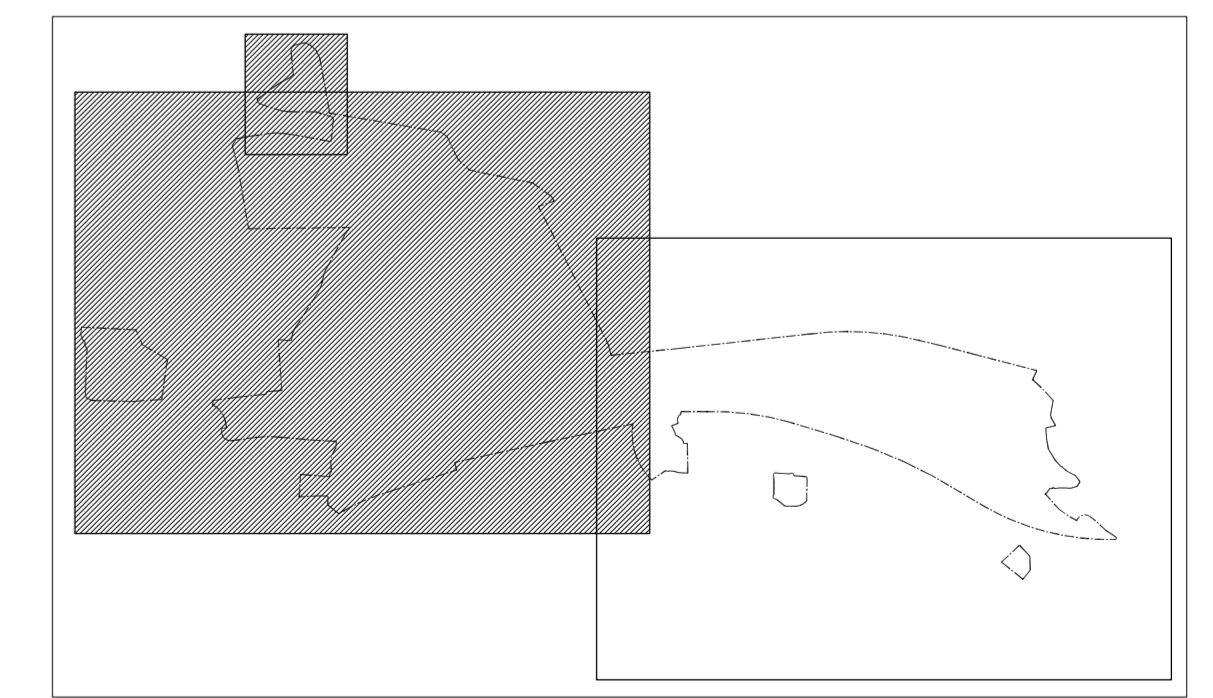


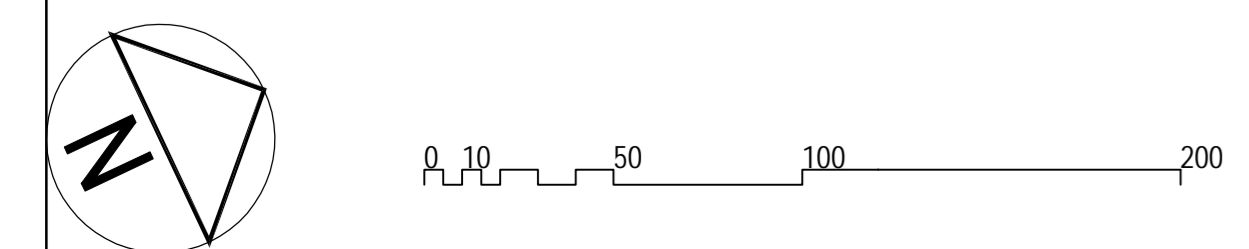


- CLASIFICACION DEL SUELO Y SISTEMAS GENERALES**
- CLASIFICACION DEL SUELO:**
- - - - - LIMITE DE SUELO URBANO
  - SUELO URBANO:**
    - S.U.C. SUELO URBANO CONSOLIDADO
    - S.U.N.C. SUELO URBANO NO CONSOLIDADO (SECTORES)
  - SUELO URBANIZABLE:**
    - S.U.N.D. SUELO URBANIZABLE NO DELIMITADO
  - SUELO RUSTICO:**
    - S.R.P.I. SUELO RUSTICO CON PROTECCION DE INFRAESTRUCTURAS
    - S.R.P.C.C. SUELO RUSTICO CON PROTECCION CULTURAL DEL CASTILLO
    - S.R.A.T. SUELO RUSTICO DE ASENTAMIENTO TRADICIONAL (BODEGAS)

- SISTEMAS GENERALES:**
- SISTEMA GENERAL DE VIAS PUBLICAS (S.G.V.P.)
    - CARRETERA NACIONAL
    - CARRETERA AUTONOMICA
    - CALLES PRINCIPALES
  - SISTEMA GENERAL DE SERVICIOS URBANOS (S.G.S.U.)
    - TRANSFORMADORES
    - POTABILIZADORA
    - ESTACION
    - EDIFICIO DE CONFEDERACION
    - HIDROGRAFICA DEL DUERO
  - SISTEMA GENERAL DE ESPACIOS LIBRES (S.G.E.L.)
    - ZONAS VERDES (5 m2/hab.)
  - SISTEMA GENERAL DE EQUIPAMIENTOS (S.G.E.)
    - ADMINISTRATIVO
    - ASISTENCIAL
    - DOCENTE
    - DEPORTIVO
    - RELIGIOSO
  - C CATALOGO (Edificios protegidos)



DETALLE DE SEPARACION ENTRE VIAS  
 Via de servicio    Arcón de carretera



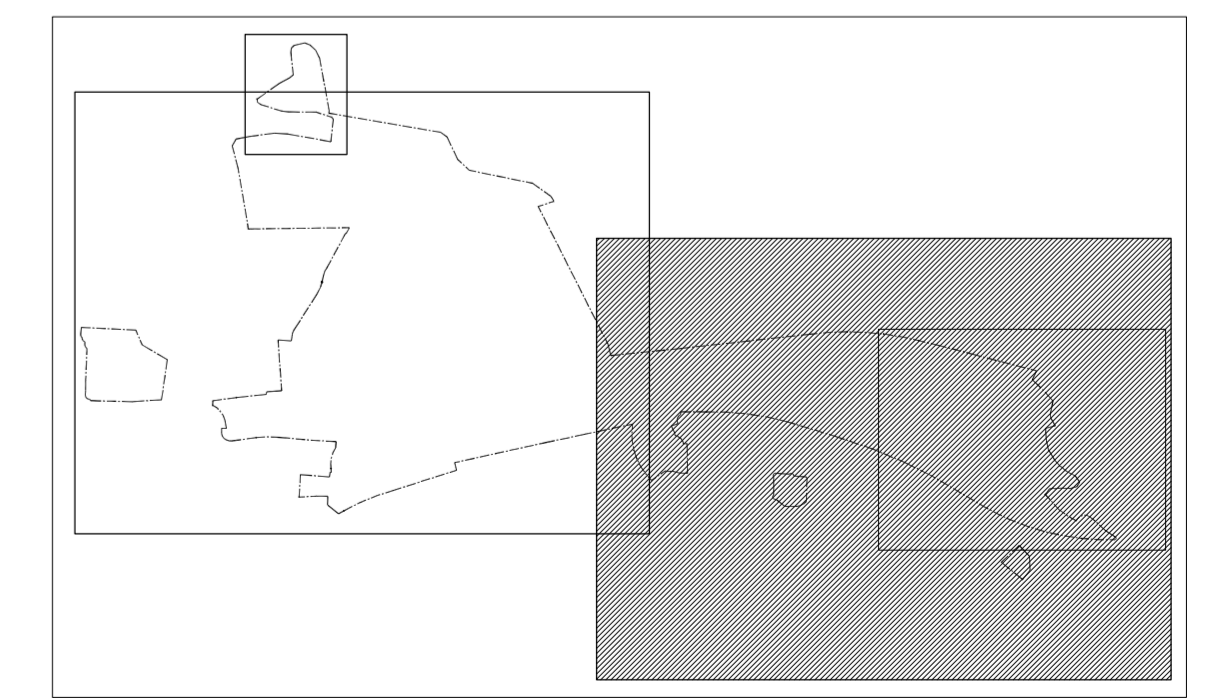
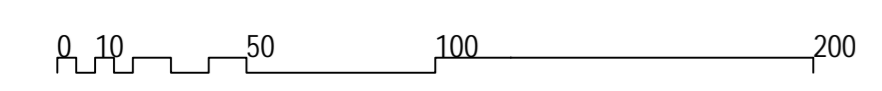
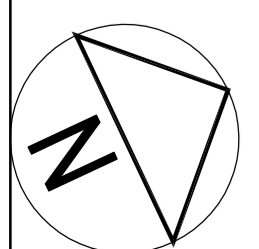
CLASIFICACION DEL SUELO Y SISTEMAS GENERALES

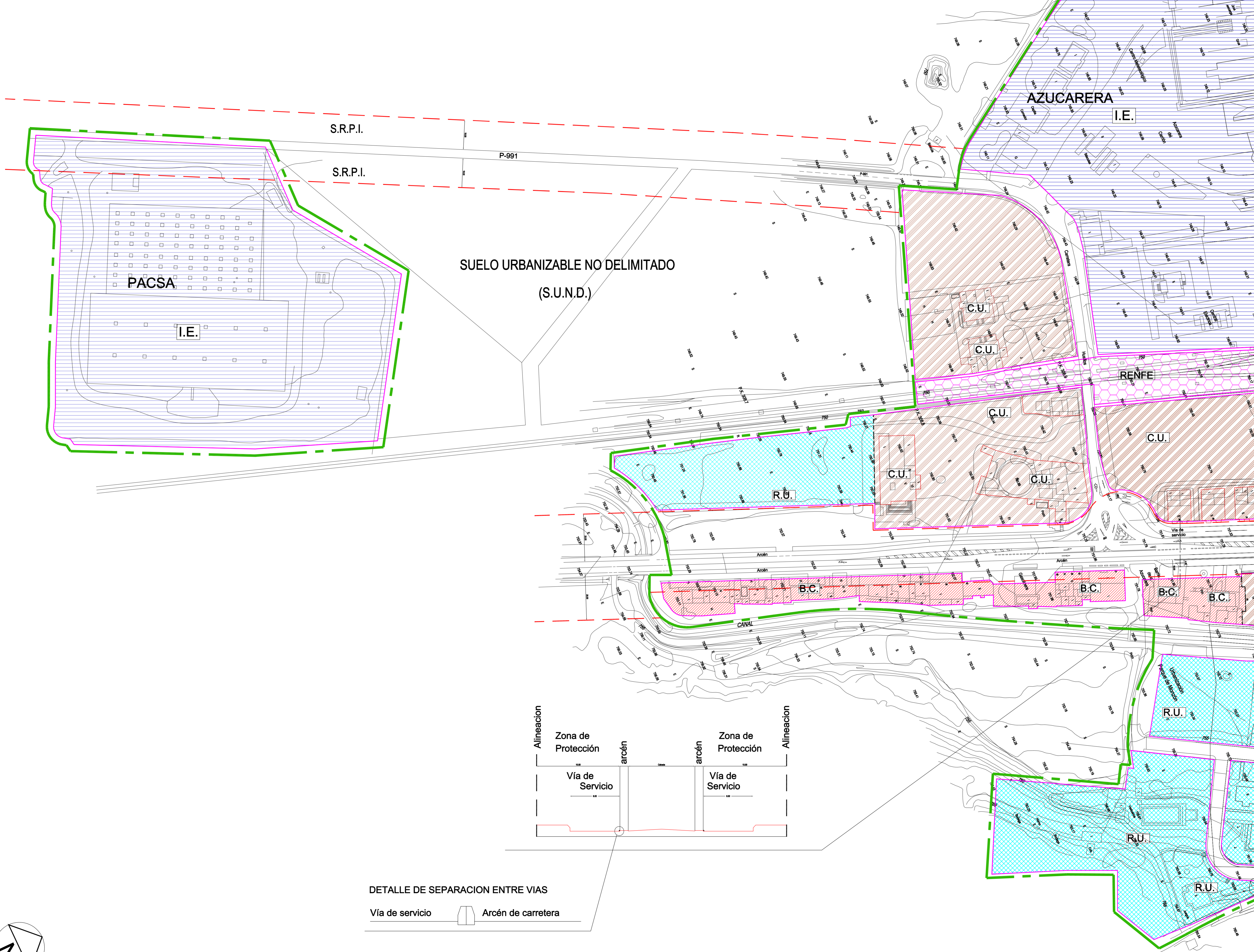
CLASIFICACION DEL SUELO:

- - - LIMITE DE SUELO URBANO
- SUELO URBANO:**
  - S.U.C. SUELO URBANO CONSOLIDADO
  - S.U.N.C. SUELO URBANO NO CONSOLIDADO (SECTORES)
- SUELO URBANIZABLE:**
  - S.U.N.D. SUELO URBANIZABLE NO DELIMITADO
- SUELO RUSTICO:**
  - S.R.P.I. SUELO RUSTICO CON PROTECCION DE INFRAESTRUCTURAS
  - S.R.P.C.C. SUELO RUSTICO CON PROTECCION CULTURAL DEL CASTILLO
  - S.R.A.T. SUELO RUSTICO DE ASENTAMIENTO TRADICIONAL (BODEGAS)

SISTEMAS GENERALES:

- SISTEMA GENERAL DE VIAS PUBLICAS (S.G.V.P.)
  - CARRETERA NACIONAL
  - CARRETERA AUTONOMICA
  - CALLES PRINCIPALES
- SISTEMA GENERAL DE SERVICIOS URBANOS (S.G.S.U.)
  - TRANSFORMADORES
  - POTABILIZADORA
  - ESTACION
  - EDIFICIO DE CONFEDERACION
  - HIDROGRAFICA DEL DUERO
- SISTEMA GENERAL DE ESPACIOS LIBRES (S.G.E.L.)
  - ZONAS VERDES (5 m2/hab.)
- SISTEMA GENERAL DE EQUIPAMIENTOS (S.G.E.)
  - ADMINISTRATIVO
  - ASISTENCIAL
  - DOCENTE
  - DEPORTIVO
  - RELIGIOSO
- C CATALOGO (Edificios protegidos)

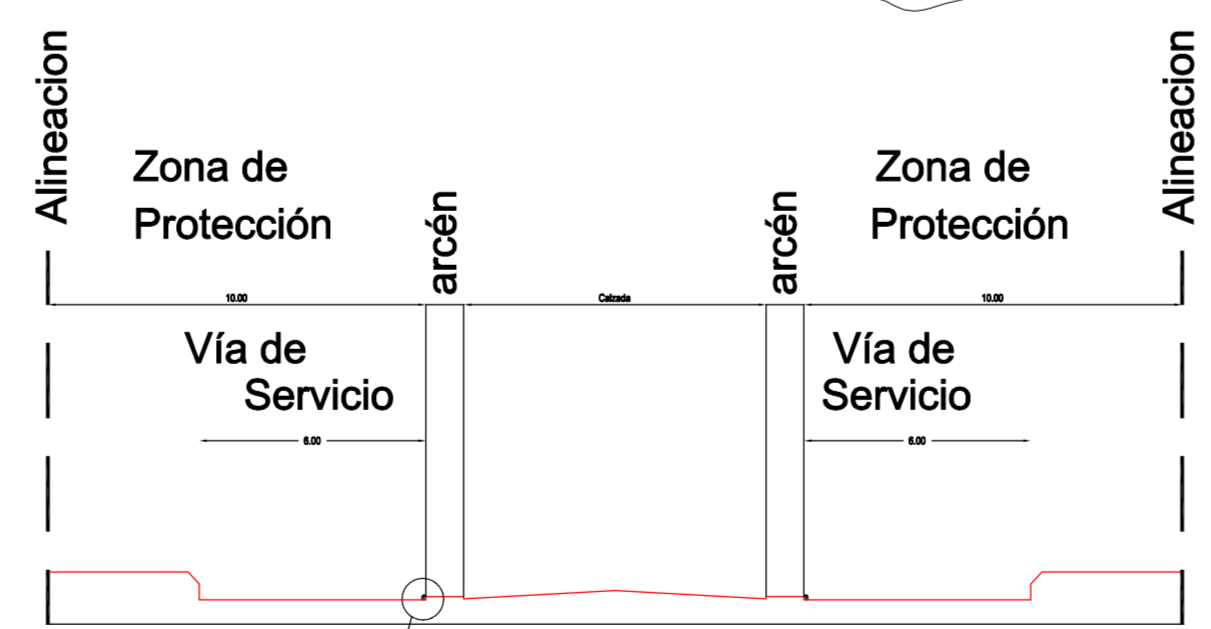




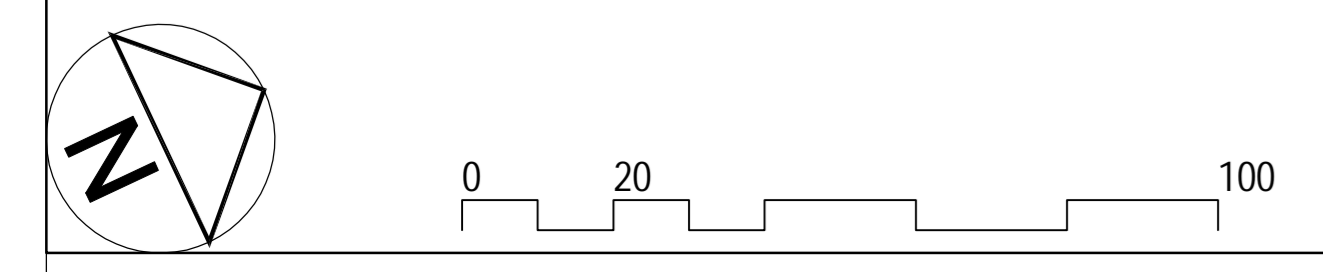
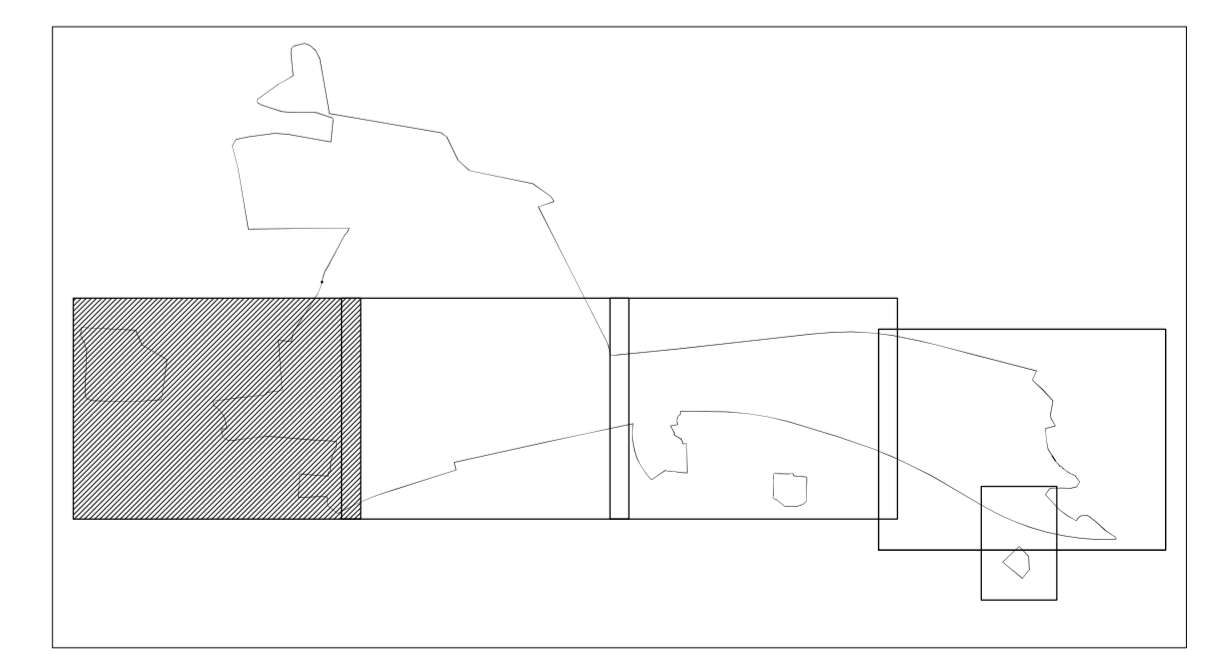
**CLASIFICACION DEL SUELO Y SISTEMAS GENERALES**

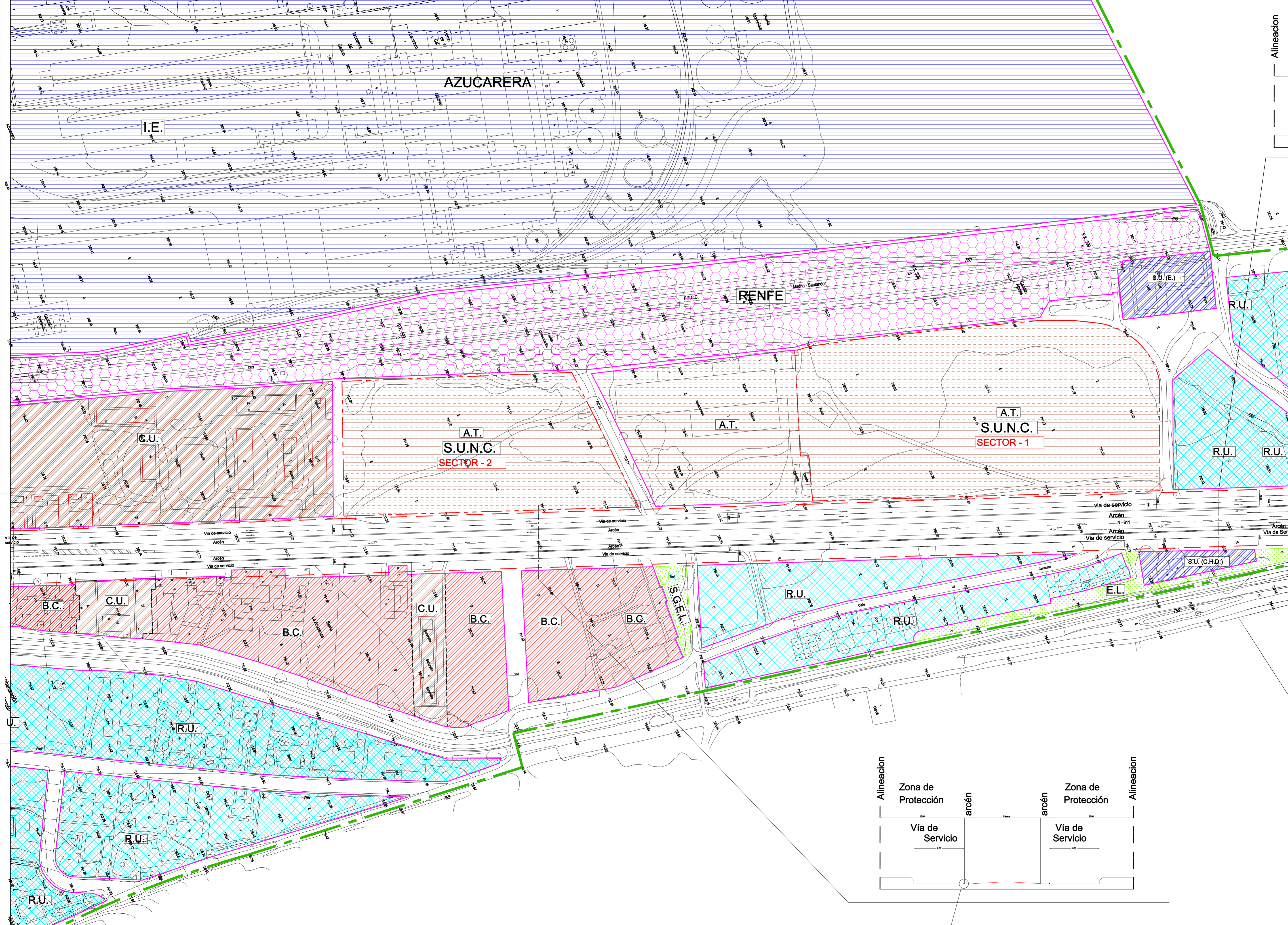
**CLASIFICACION DEL SUELO:**

- LIMITE DE SUELO URBANO** (Green dashed line)
- SUELO URBANO:**
  - S.U.C. SUELO URBANO CONSOLIDADO (Pink solid line)
  - S.U.N.C. SUELO URBANO NO CONSOLIDADO (SECTORES) (Red solid line)
  - ALINEACIONES DE EDIFICACION EN ZONA DE CONJUNTO URBANO (Red dashed line)
- SUELO URBANIZABLE:**
  - S.U.N.D. SUELO URBANIZABLE NO DELIMITADO (Blue solid line)
- SUELO RUSTICO:**
  - S.R.P.I. SUELO RUSTICO CON PROTECCION DE INFRAESTRUCTURAS (Red dashed line)
  - S.R.P.C.C. SUELO RUSTICO CON PROTECCION CULTURAL DEL CASTILLO (Pink dashed line)
  - S.R.A.T. SUELO RUSTICO DE ASENTAMIENTO TRADICIONAL (BODEGAS) (Blue solid line)
- ORDENANZAS:**
  - [B.] BODEGAS (Yellow hatched)
  - [C.U.] ZONA DE CASCO URBANO CONSOLIDADO TRADICIONAL (Brown hatched)
  - [B.C.] ZONA DE BORDE CASCO (Red hatched)
  - [R.U.] ZONA RESIDENCIAL UNIFAMILIAR (Cyan hatched)
  - [A.T.] ZONA DE ALMACENES Y TALLERES (Grey hatched)
  - [C.U.] ZONA DE CONJUNTO URBANO (Brown hatched)
  - [N.U.] ZONA DE NUCLEO ANEJO (Orange hatched)
  - [I.E.] ZONA DE INDUSTRIA EXTENSIVA (Blue hatched)
  - [RENFE] ZONA DE RENFE (FF.CC.) (Pink hatched)
  - [S.U.] ZONA DE SERVICIOS URBANOS (Blue hatched)
  - [E.L.] ZONA DE ESPACIOS LIBRES (Green hatched)
  - [E.] ZONA DE EQUIPAMIENTOS (Yellow hatched)
- TRANSFORMADORES (T.)**
- POTABILIZADORA (P.)**
- ESTACION (E.)**
- EDIFICIO DE CONFEDERACION HIDROGRAFICA DEL DUERO (C.H.D.)**
- ZONAS VERDES (5 m2/hab.)**
- ADMINISTRATIVO (Ad.)**
- ASISTENCIAL (As.)**
- DOCENTE (Doc.)**
- DEPORTIVO (Dep.)**
- RELIGIOSO (R.)**



**DETALLE DE SEPARACION ENTRE VIAS**  
 Vía de servicio    Arcén de carretera



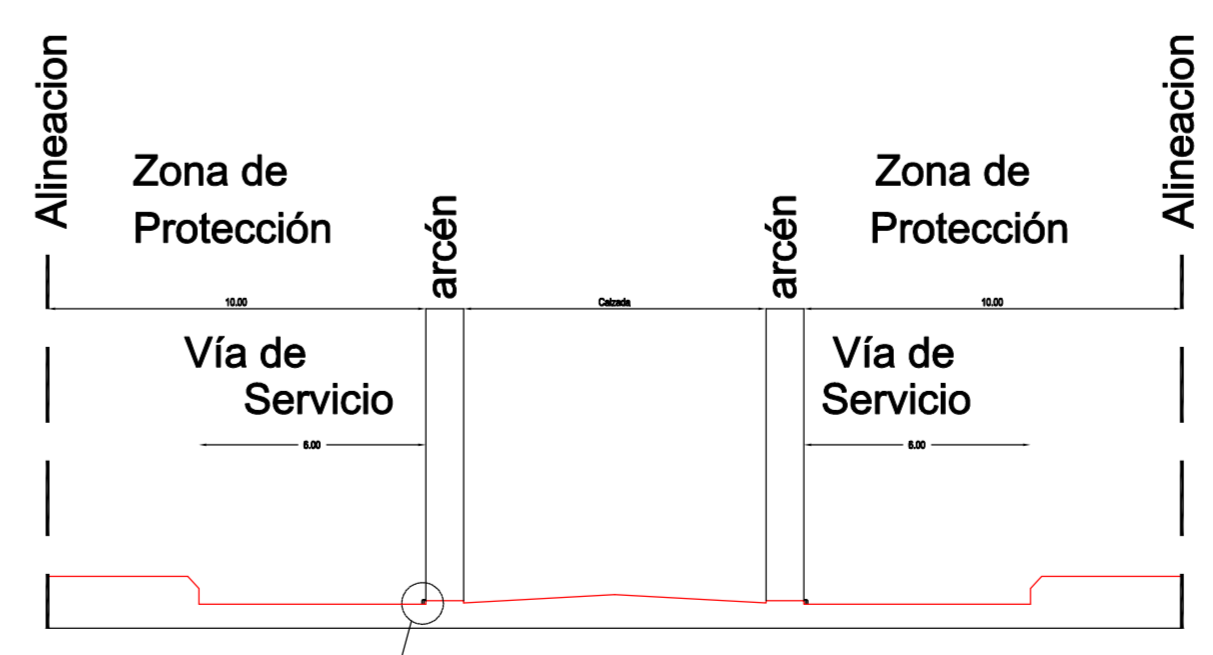


**CLASIFICACION DEL SUELO Y SISTEMAS GENERALES**

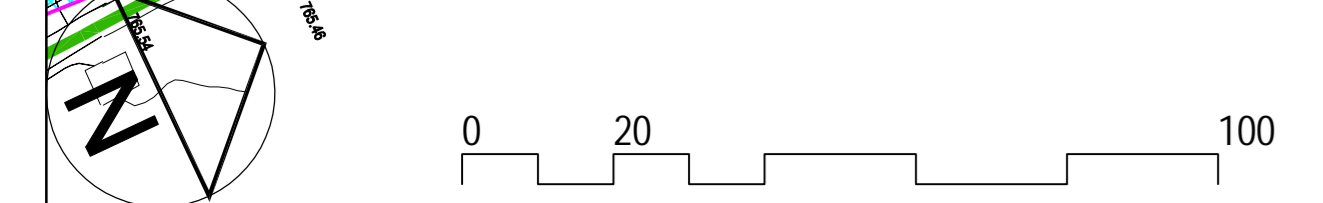
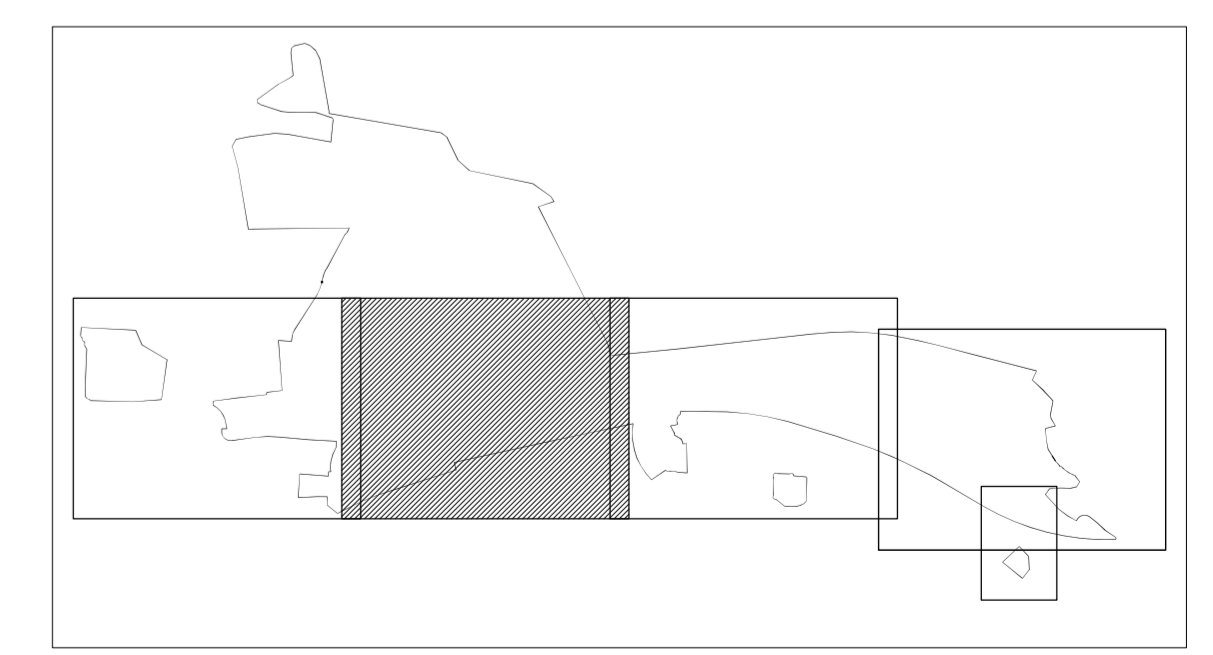
**CLASIFICACION DEL SUELO:**

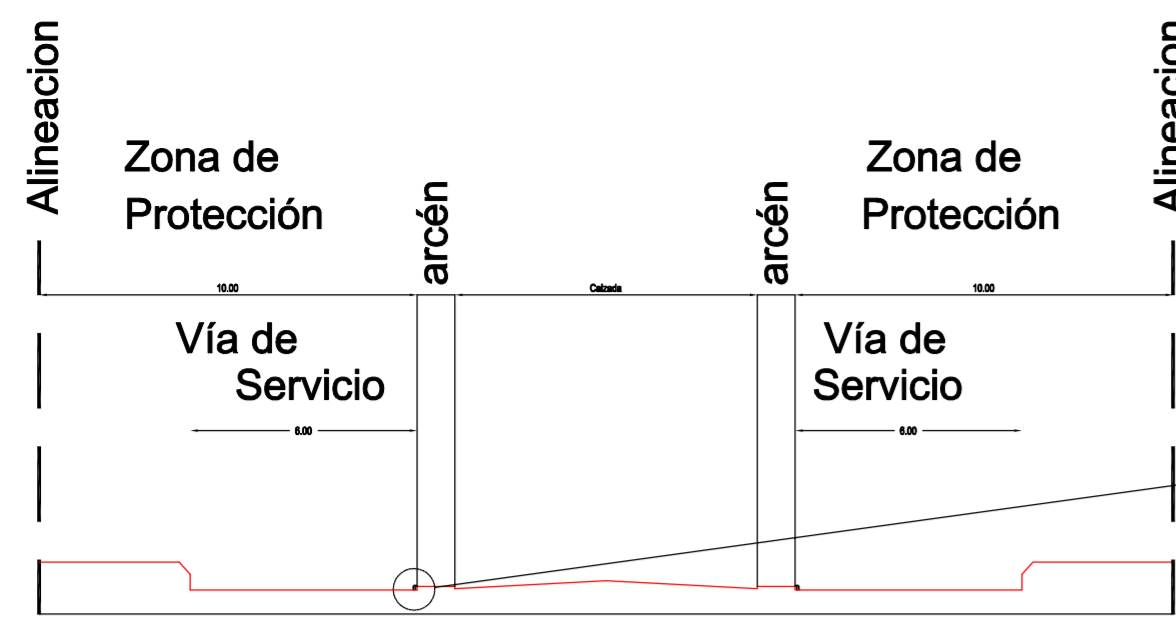
- LIMITE DE SUELO URBANO
- SUELO URBANO:**
  - S.U.C. SUELO URBANO CONSOLIDADO
  - S.U.N.C. SUELO URBANO NO CONSOLIDADO (SECTORES)
  - ALINEACIONES DE EDIFICACION EN ZONA DE CONJUNTO URBANO
- SUELO URBANIZABLE:**
  - S.U.N.D. SUELO URBANIZABLE NO DELIMITADO
- SUELO RUSTICO:**
  - S.R.P.I. SUELO RUSTICO CON PROTECCION DE INFRAESTRUCTURAS
  - S.R.P.C.C. SUELO RUSTICO CON PROTECCION CULTURAL DEL CASTILLO
  - S.R.A.T. SUELO RUSTICO DE ASENTAMIENTO TRADICIONAL (BODEGAS)
- BODEGAS:**
  - [B.] BODEGAS.
- ORDENANZAS:**
  - [C.U.T.] ZONA DE CASCO URBANO CONSOLIDADO TRADICIONAL
  - [B.C.] ZONA DE BORDE CASCO
  - [R.U.] ZONA RESIDENCIAL UNIFAMILIAR
  - [A.T.] ZONA DE ALMACENES Y TALLERES
  - [C.U.] ZONA DE CONJUNTO URBANO
  - [N.U.] ZONA DE NUCLEO ANEJO
  - [I.E.] ZONA DE INDUSTRIA EXTENSIVA
  - [RENFE] ZONA DE RENFE (FF.CC.)
  - [S.U.] ZONA DE SERVICIOS URBANOS (S.U.)
  - [E.L.] ZONA DE ESPACIOS LIBRES (E.L.)
  - [E.] ZONA DE EQUIPAMENTOS (E.)

**TRANSFORMADORES (T.)**  
**POTABILIZADORA (P.)**  
**ESTACION (E.)**  
**EDIFICIO DE CONFEDERACION HIDROGRAFICA DEL DUERO (C.H.D.)**  
**ZONAS VERDES (5 m2/hab.)**  
**ADMINISTRATIVO (Ad.)**  
**ASISTENCIAL (As.)**  
**DOCENTE (Doc.)**  
**DEPORTIVO (Dep.)**  
**RELIGIOSO (R.)**

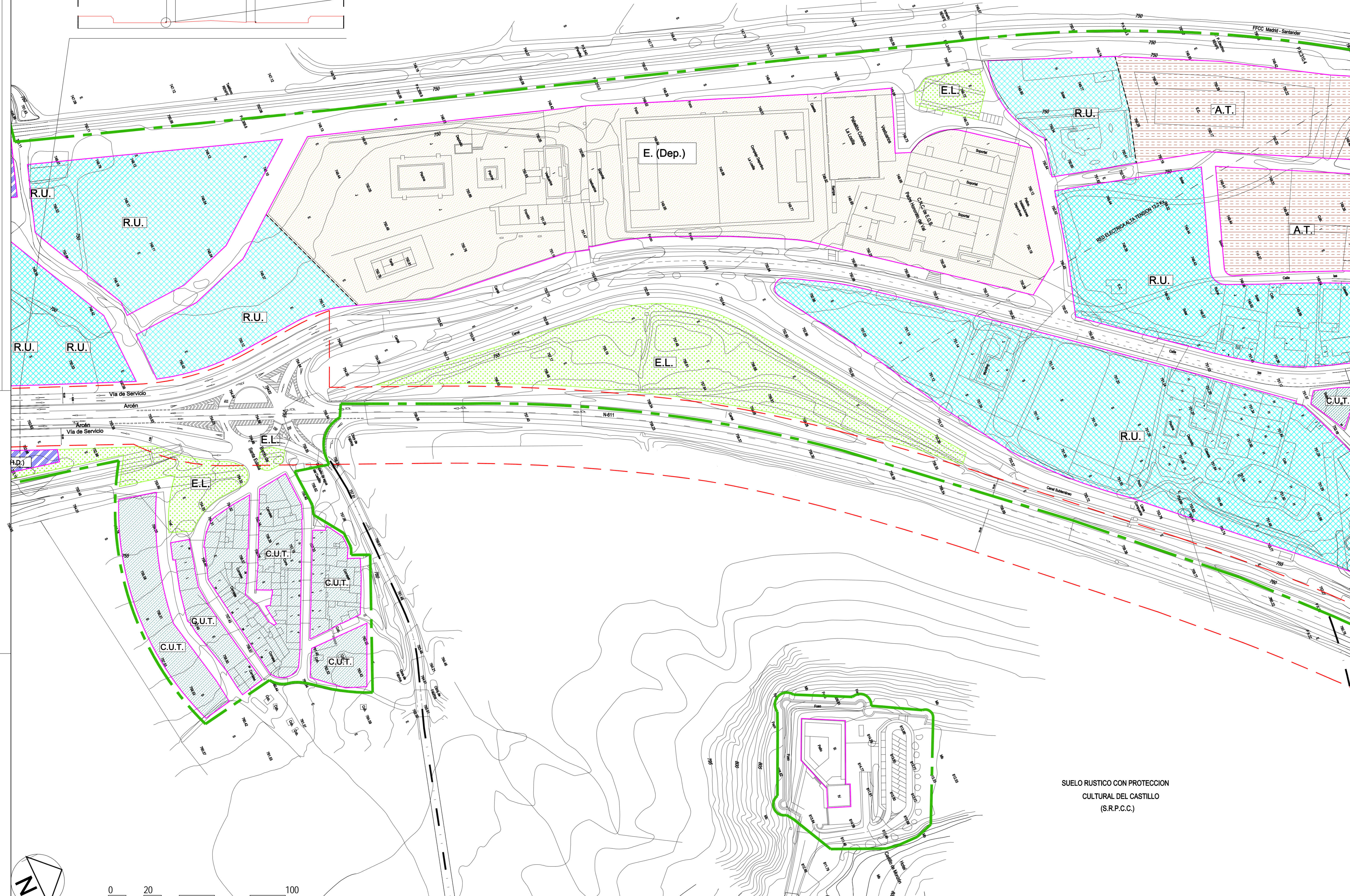


**DETALLE DE SEPARACION ENTRE VIAS**  
 Vía de servicio      Arcén de carretera





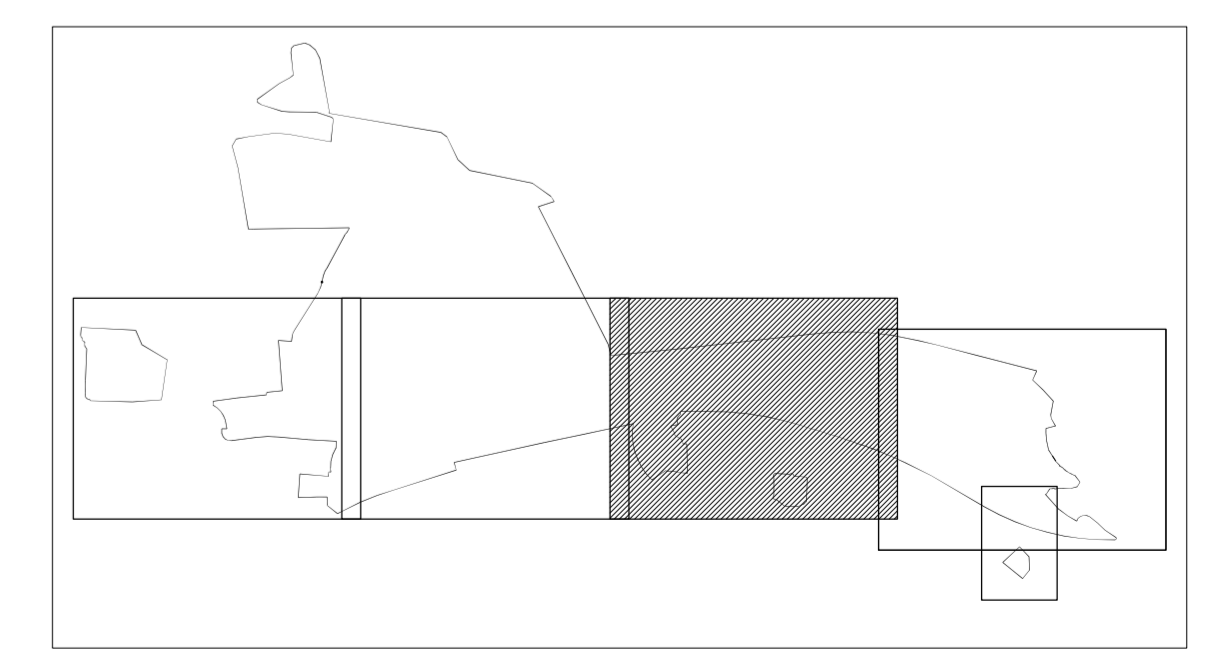
DETALLE DE SEPARACION ENTRE VIAS  
Vía de servicio    Arcén de carretera



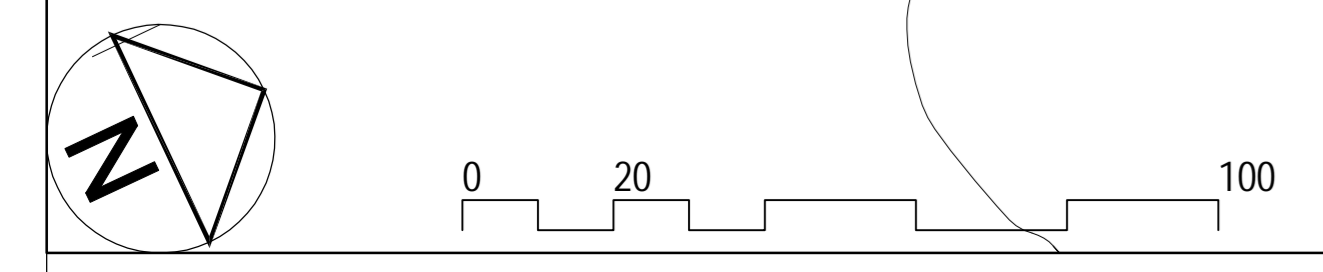
**CLASIFICACION DEL SUELO Y SISTEMAS GENERALES**

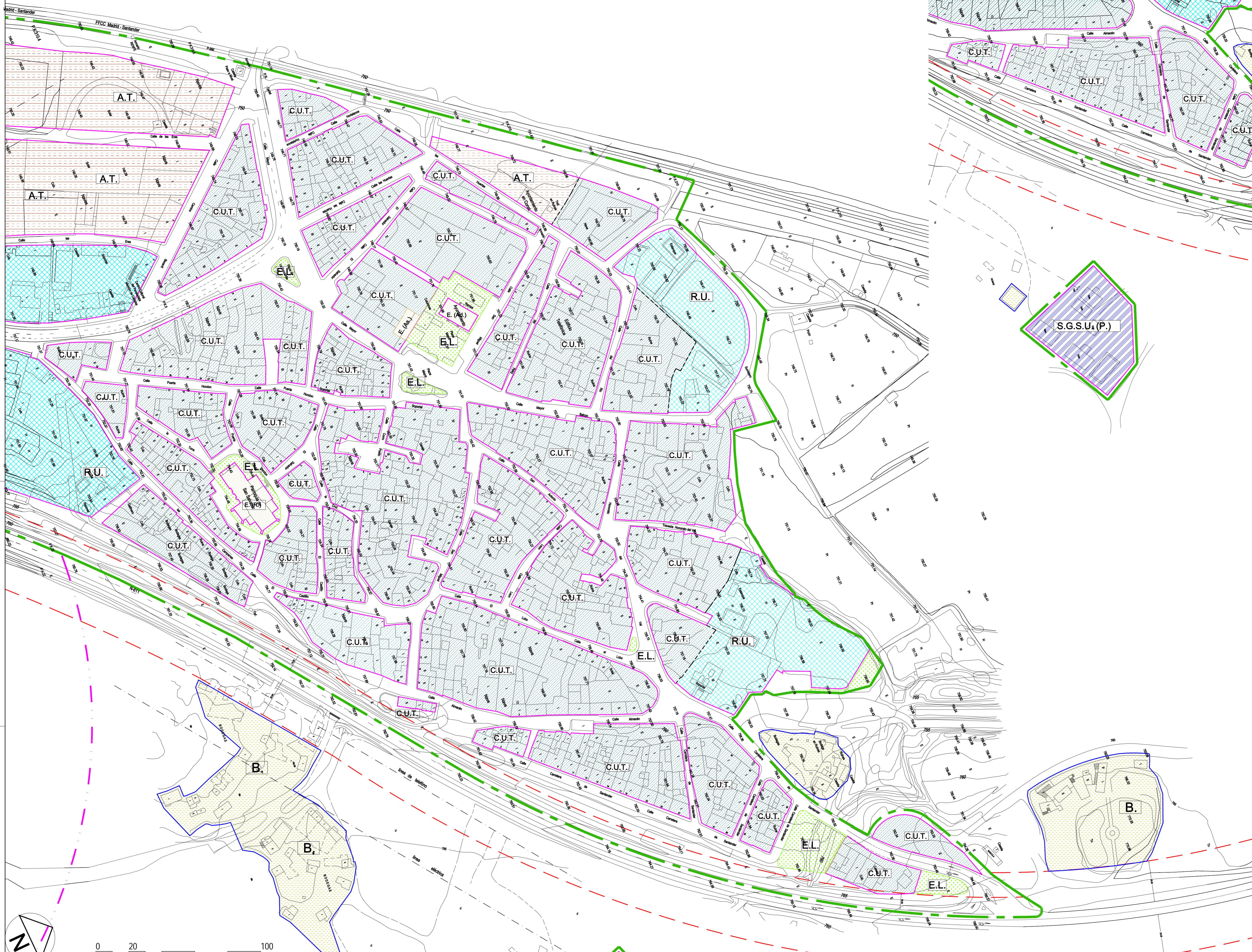
**CLASIFICACION DEL SUELO:**

- LIMITE DE SUELO URBANO
- SUELO URBANO:**
  - S.U.C. SUELO URBANO CONSOLIDADO
  - S.U.N.C. SUELO URBANO NO CONSOLIDADO (SECTORES)
- ALINEACIONES DE EDIFICACION EN ZONA DE CONJUNTO URBANO
- SUELO URBANIZABLE:**
  - S.U.N.D. SUELO URBANIZABLE NO DELIMITADO
- SUELO RUSTICO:**
  - S.R.P.I. SUELO RUSTICO CON PROTECCION DE INFRAESTRUCTURAS
  - S.R.P.C.C. SUELO RUSTICO CON PROTECCION CULTURAL DEL CASTILLO
  - S.R.A.T. SUELO RUSTICO DE ASENTAMIENTO TRADICIONAL (BODEGAS)
- B.** BODEGAS.
- ORDENANZAS:**
  - C.U.T. ZONA DE CASCO URBANO CONSOLIDADO TRADICIONAL
  - B.C. ZONA DE BORDE CASCO
  - R.U. ZONA RESIDENCIAL UNIFAMILIAR
  - A.T. ZONA DE ALMACENES Y TALLERES
  - C.U. ZONA DE CONJUNTO URBANO
  - N.U. ZONA DE NUCLEO ANEJO
  - I.E. ZONA DE INDUSTRIA EXTENSIVA
  - RENFE ZONA DE RENFE (FF.CC.)
- TRANSFORMADORES (T.)
- POTABILIZADORA (P.)
- ESTACION (E.)
- EDIFICIO DE CONFEDERACION HIDROGRAFICA DEL DUERO (C.H.D.)
- ZONAS VERDES (5 m2/hab.)
- ADMINISTRATIVO (Ad.)
- ASISTENCIAL (As.)
- DOCENTE (Doc.)
- DEPORTIVO (Dep.)
- RELIGIOSO (R.)



SUELO RUSTICO CON PROTECCION CULTURAL DEL CASTILLO (S.R.P.C.C.)





**CLASIFICACION DEL SUELO Y SISTEMAS GENERALES**

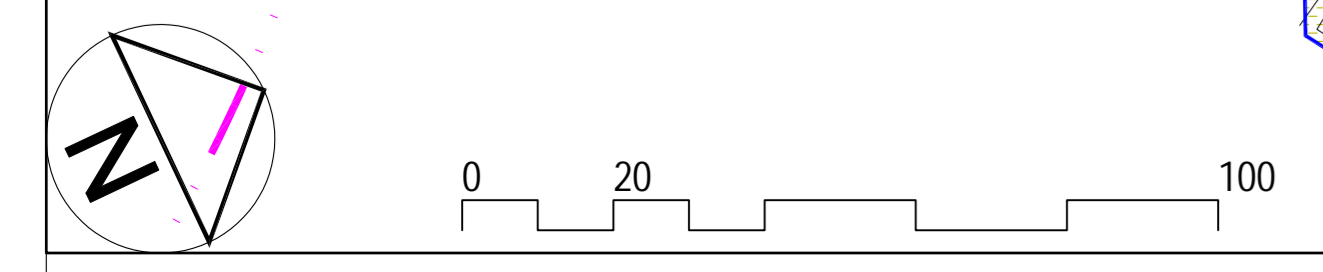
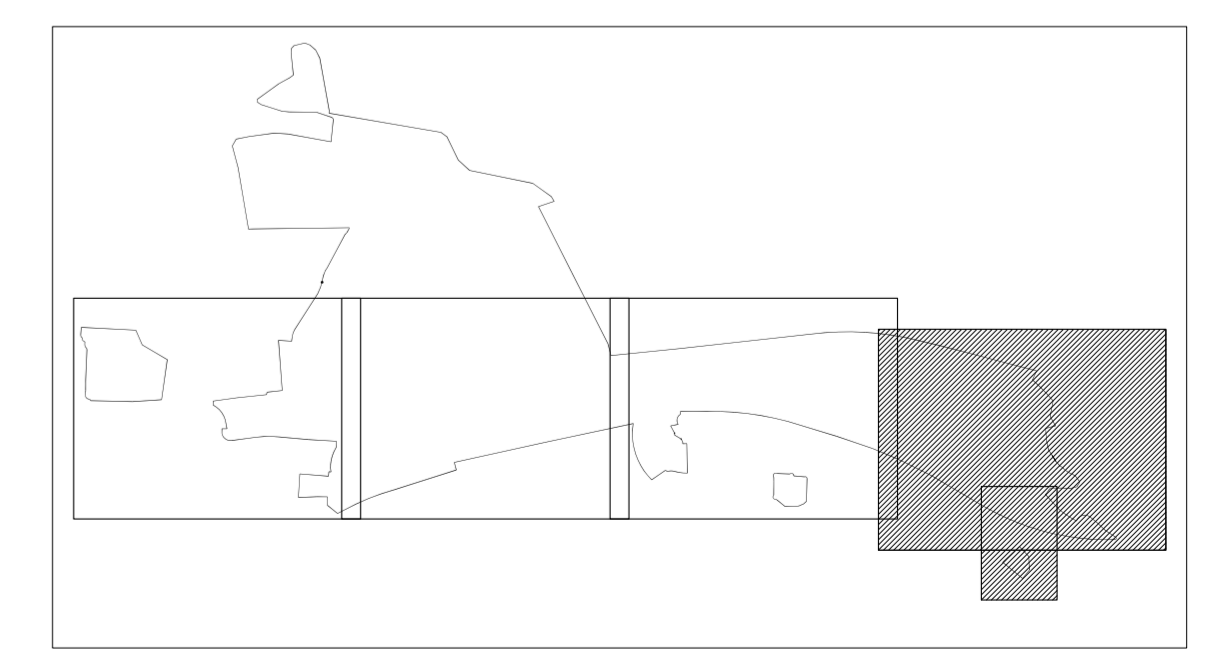
**CLASIFICACION DEL SUELO:**

- LIMITE DE SUELO URBANO
- SUELO URBANO:**
  - S.U.C. SUELO URBANO CONSOLIDADO
  - S.U.N.C. SUELO URBANO NO CONSOLIDADO (SECTORES)
- ALINEACIONES DE EDIFICACION EN ZONA DE CONJUNTO URBANO
- SUELO URBANIZABLE:**
  - S.U.N.D. SUELO URBANIZABLE NO DELIMITADO
- SUELO RUSTICO:**
  - S.R.P.I. SUELO RUSTICO CON PROTECCION DE INFRAESTRUCTURAS
  - S.R.P.C.C. SUELO RUSTICO CON PROTECCION CULTURAL DEL CASTILLO
  - S.R.A.T. SUELO RUSTICO DE ASENTAMIENTO TRADICIONAL (BODEGAS)
- B.** BODEGAS.

**ORDENANZAS:**









- C.U.T. ZONA DE CASCO URBANO CONSOLIDADO TRADICIONAL
- B.C. ZONA DE BORDE CASCO
- R.U. ZONA RESIDENCIAL UNIFAMILIAR
- A.T. ZONA DE ALMACENES Y TALLERES
- C.U. ZONA DE CONJUNTO URBANO
- N.U. ZONA DE NUCLEO ANEJO
- I.E. ZONA DE INDUSTRIA EXTENSIVA
- RENFE ZONA DE RENFE (FF.CC.)
- S.G.S.U.(P.) ZONA DE SERVICIOS URBANOS (S.U.)
- E.L. ZONA DE ESPACIOS LIBRES (E.L.)
- E. ZONA DE EQUIPAMIENTOS (E.)





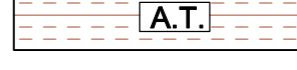


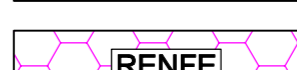

**TRANSFORMADORES (T.)**  
**POTABILIZADORA (P.)**  
**ESTACION (E.)**  
**EDIFICIO DE CONFEDERACION HIDROGRAFICA DEL DUERO (C.H.D.)**  
**ZONAS VERDES (5 m2/hab.)**  
**ADMINISTRATIVO (Ad.)**  
**ASISTENCIAL (As.)**  
**DOCENTE (Doc.)**  
**DEPORTIVO (Dep.)**  
**RELIGIOSO (R.)**







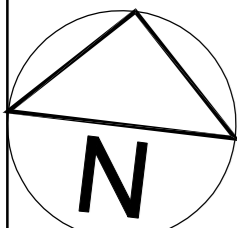
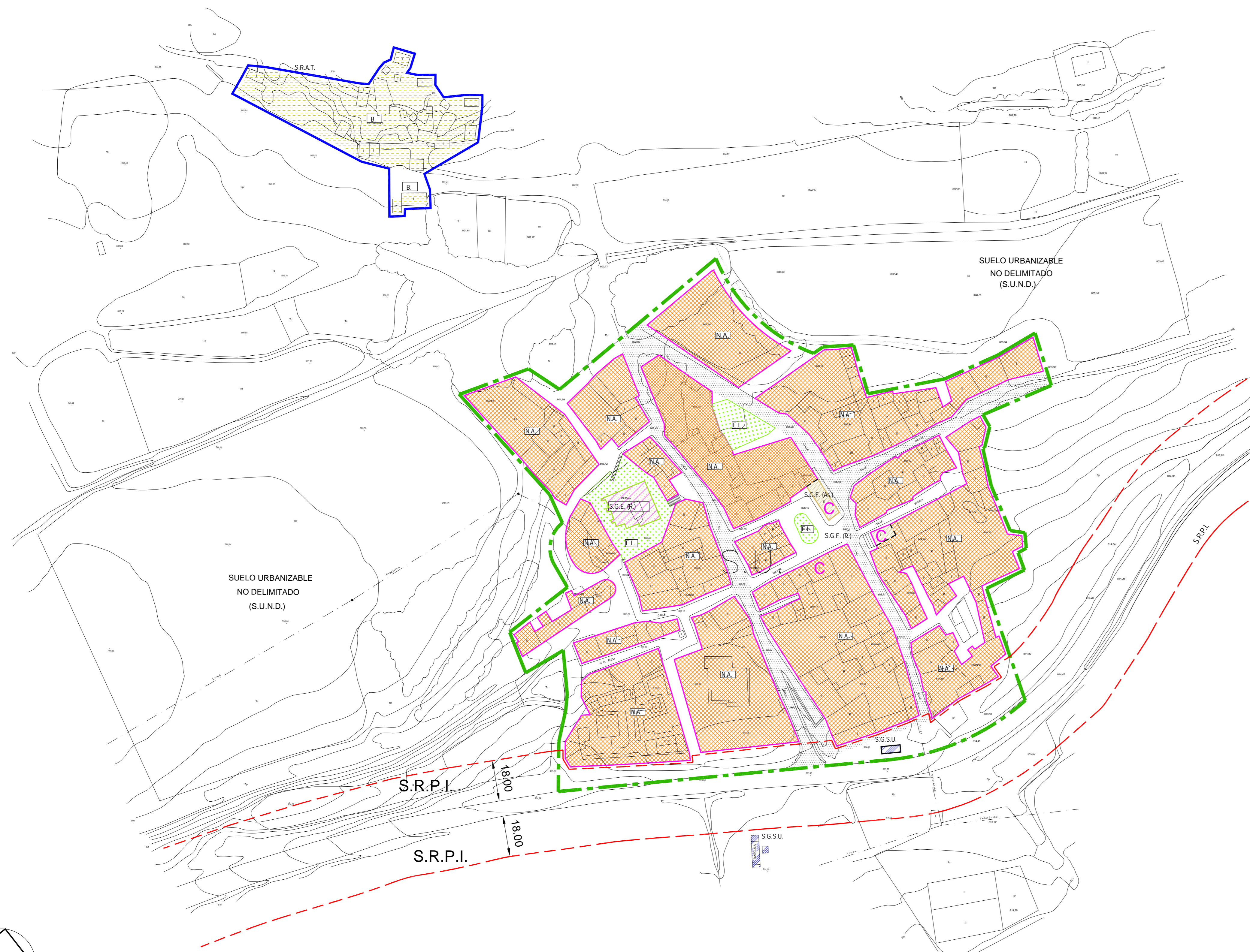
CLASIFICACION DEL SUELO Y SISTEMAS GENERALES



CLASIFICACION DEL SUELO:

-  LIMITE DE SUELO URBANO
- SUELO URBANO:**
-  S.U.C. SUELO URBANO CONSOLIDADO
-  S.U.N.C. SUELO URBANO NO CONSOLIDADO (SECTORES)
-  ALINEACIONES DE EDIFICACION EN ZONA DE CONJUNTO URBANO
- SUELO URBANIZABLE:**
-  S.U.N.D. SUELO URBANIZABLE NO DELIMITADO
- SUELO RUSTICO:**
-  S.R.P.I. SUELO RUSTICO CON PROTECCION DE INFRAESTRUCTURAS
-  S.R.P.C.C. SUELO RUSTICO CON PROTECCION CULTURAL DEL CASTILLO
-  S.R.A.T. SUELO RUSTICO DE ASENTAMIENTO TRADICIONAL (BODEGAS)

-  B. BODEGAS.
- ORDENANZAS:**
-  C.U.T. ZONA DE CASCO URBANO CONSOLIDADO TRADICIONAL
-  B.C. ZONA DE BORDE CASCO
-  R.U. ZONA RESIDENCIAL UNIFAMILIAR
-  A.T. ZONA DE ALMACENES Y TALLERES
-  C.U. ZONA DE CONJUNTO URBANO
-  N.U. ZONA DE NUCLEO ANEJO
-  I.E. ZONA DE INDUSTRIA EXTENSIVA
-  RENFE ZONA DE RENFE (FF.CC.)

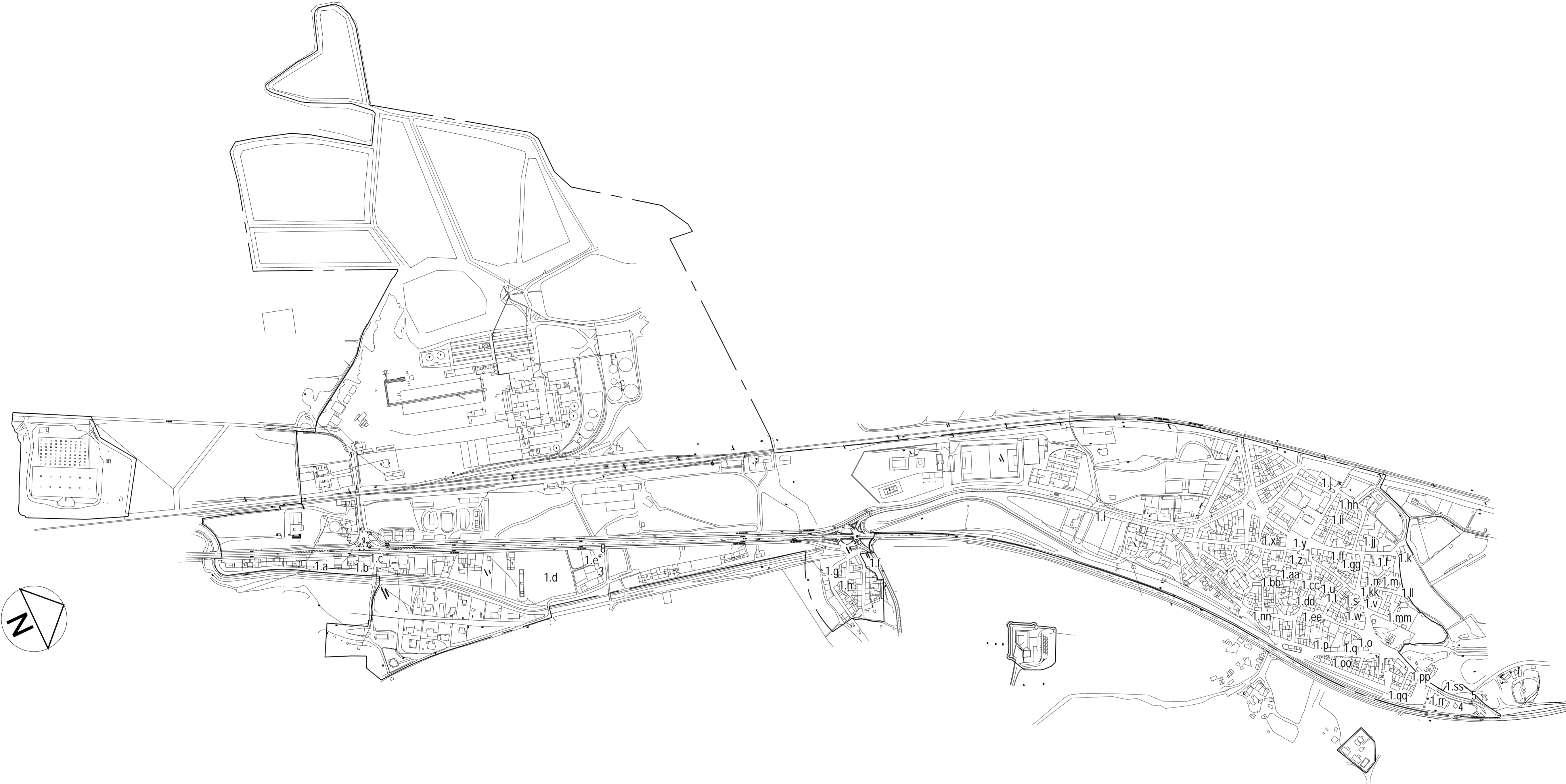
-  ZONA DE SERVICIOS URBANOS (S.U.)
-  ZONA DE ESPACIOS LIBRES (E.L.)
-  ZONA DE EQUIPAMENTOS (E.)
- TRANSFORMADORES (T.)
- POTABILIZADORA (P.)
- ESTACION (E.)
- EDIFICIO DE CONFEDERACION HIDROGRAFICA DEL DUERO (C.H.D.)
- ZONAS VERDES (5 m2/hab.)
- ADMINISTRATIVO (Ad.)
- ASISTENCIAL (As.)
- DOCENTE (Doc.)
- DEPORTIVO (Dep.)
- RELIGIOSO (R.)



APROBACION INICIAL Documento de Aprobación Inicial Modificación de Elementos de las Normas Urbanísticas Municipales Monzón de Campos Palencia	APROBACION PROVISIONAL <b>I-3</b> INFORMACIÓN Ordenación general y detallada Villajimena (O.4) 1/1.000 Septiembre 2014 753	APROBACION DEFINITIVA Ayuntamiento de Monzón de Campos  CARLOS PISANO ALONSO ARQUITECTO  C/ La Puebla, 12, 2º dcha. 34002 Palencia 979 711 798 carlospisano@arquitecto.com
---	--	---

Este documento es propiedad del arquitecto que lo suscribe. Quedan prohibidas las modificaciones arbitrarias, la utilización total o parcial, la reproducción por cualquier medio o la cesión a terceros sin autorización expresa del autor.

# Modificaciones de Ordenación General y Detallada - Monzón



- Modificaciones de determinaciones de ordenación general**
- Revisión y establecimiento de alineaciones en S.U.-C en Monzón.
    - Azucarera, 57 (RC 582370UM7652S0001W).
    - Azucarera, 47 (RC 582370UM7652S0001OW).
    - Azucarera, 45 (RC 582490UM7652S0001KW).
    - Azucarera, 1 y 3 (RC 612720UM7662N0001OZ y 612720UM7662N0001KZ) (supresión de viario existente entre estas fincas).
    - Azucarera, 1 (RC 612720UM7662N0001OZ).
    - Viarío Bo. Santa Eulalia, 1-2 (RC 633280UM7663S0001LM).
    - Bo. Santa Eulalia, 21 (RC 633284UM7663S0001WM).
    - Bo. Santa Eulalia, 19 (RC 633281UM7663S0001BM).
    - Viarío Bo. Santa Eulalia, 27 (RC 633140UM7663S0001YM).
    - Pto. de los Olmos, 1, 3, 5, 7, 9, 11, 13 y 15 (RC 643650UM7663N0001G, 643650UM7663N0001IG, 643650UM7663N0001GS, 643650UM7663N0001GZ, 643651UM7663N0001ZG y 643651UM7663N0001ZG).
    - Huertas, 12 B (RC 654040UM7664S0001LJ).
    - C/ Mayor (manzanas 67412 y 67418).
    - C/ Tejar, 2 (RC 674180UM7664S0001WJ).
    - C/ Padre Honorato del Val, 5 (RC 674180UM7664S0001BJ).
    - C/ Padre Honorato del Val, 7 (RC 674180UM7664S0001YJ).
    - C/ Lobo - C/ Almacén.
    - C/ Almacén, 3 y C/ Lobo, 15 (RC 673960UM7663N0001ZG y 673960UM7663N0001UG).
    - C/ Almacén, 4 (683940UM7663N0001YG).
    - C/ Almacén.
    - C/ San Antonio, 1 (RC 674070UM7664S0001AJ).
    - C/ San Antonio, 5, C/ León, 1, 3 y 5 (RC 674070UM7664S0001HJ, 674071UM7664S0001OJ, 674071UM7664S0001MJ y 674071UM7664S0001FJ).
    - C/ León, 2D (RC 673931UM7663N0001JG).
    - C/ Padre Honorato del Val, 14 (RC 674070UM7664S0001YJ).
    - C/ Padre Honorato del Val, 16 (RC 674070UM7664S0001GJ).
    - C/ Puerta Honorón, 4 (RC 653950UM7663N0001TG).
    - Pza. Mayor, 3 (RC 663960UM7663N0001UG).
    - Corro Pósito, 1 (RC 663962UM7663N0001ZG).
    - Corro Pósito, 11 (RC 663962UM7663N0001ZG).
    - C/ Cruz, 15 (RC 663961UM7663N0001MG).
    - C/ San Miguel, 7 (RC 673931UM7663N0001DG).
    - C/ San Miguel, 9 (RC 673931UM7663N0001RG).
    - C/ Lobo, 12D (RC 673931UM7663N0001IG).
    - C/ Mayor, 1 (RC 674021UM7664S0001ZJ).
    - C/ Padre Honorato del Val, 2, 4 y 6 (RC 674020UM7664S0001LJ, 674020UM7664S0001TJ y 674020UM7664S0001FJ).
    - C/ El Reloj, 10 (RC 684041UM7664S0001GJ).
    - C/ El Reloj, sin (RC 684020UM7664S).
    - C/ Tejar, 1 (RC 684170UM7664S0001GJ).
    - C/ Padre Honorato del Val, 15D (RC 684111UM7664S0001YJ).
    - C/ Padre Honorato del Val, 27D (RC 684112UM7664S0001YJ).
    - C/ Padre Honorato del Val, 29 (RC 684110UM7664S0001YJ).
    - C/ Castillo, 5 (RC 673840UM7663N0001DG).
    - Ctra. Santander, 23 y 24 (RC 684071UM7664N0001HO y 684071UM7664N0001VO).
    - Ctra. Santander, 1E (RC 694040UM7664S0001GJ).
    - Ctra. Santander, 4 (RC 694040UM7664S0001GJ).
    - Ctra. Santander, 1A, 1B y 1C (RC 704010UM7674S0001GZ, 704010UM7674S0001QZ y 704010UM7674S0001PZ).
    - Ctra. Santander, sin.
  - Revisión y establecimiento de alineaciones en Villajimena.
    - Eras, 7 (RC 150430UM8610S0001PP) y Pza. Ayuntamiento, 9 (RC 150430UM8610S0001MP).
    - C/ El Reloj, 3, 5 y 7 (RC 140480UM8610S0001YP, 140480UM8610S0001QP y 140480UM8610S0001QP).
    - C/ Mayor, 36 (RC 150470UM8610S0001HP).
    - C/ Mayor, 28 (RC 150470UM8610S0001EP).
    - C/ Mayor, 24 (RC 140340UM8610S0001XP).
    - C/ El Reloj, 4 y 6 (RC 150351UM8610S0001EP y 150350UM8610S0001ZP).
    - C/ El Reloj, 2 (RC 140440UM8610S0001XP).
    - C/ Rincón, 4 (RC 160330UM8610S0001BP).
  - Modificación de la dotación urbanística de ELP previsto en Ctra. de Santander (área entre las manzanas 61272 y 61282) y cambio de parte a suelo con aprovechamiento lucrativo y aplicación de la ordenanza de Borde de Casco (BC).
  - Modificación de las dotaciones urbanísticas de ELP previstas en Ctra. de Santander (manzana 70401) y cambio de parte a suelo con aprovechamiento lucrativo y aplicación de la ordenanza de Casco Urbano Consolidado Tradicional (CUT).
  - Modificación de la calificación urbanística del terreno frente a la manzana 70401, pasando de suelo lucrativo con ordenanza de Casco Urbano Consolidado Tradicional (CUT) a espacio libre público (ELP).
  - Modificación de las dotaciones urbanísticas de ELP y parte de viario en C/ Eras, 7, Villajimena (RC 150430UM8610S0001PP), pasando a suelo con aprovechamiento lucrativo y aplicación de la ordenanza de Núcleo Anejo.
  - Cambio de la calificación urbanística de las parcelas de C/ El Reloj, 3, 5 y 7 (Villajimena) (RC 140480UM8610S0001YP, 140480UM8610S0001QP y 140480UM8610S0001QP), pasando de suelo lucrativo con ordenanza de Núcleo Anejo a espacio libre público (ELP).
- Modificaciones de determinaciones de ordenación detallada**
- Modificación de la calificación urbanística del centro de transformación existente en Ctra. de Santander, pasando de Residencial Unifamiliar (RU) a Servicios Urbanos (SU).
  - Modificación de los artículos 71, 73 y 74 de la Normativa Urbanística en lo relativo a la exigencia de dotación de aparcamiento.
  - Modificación del artículo 71 de la Normativa Urbanística (uso residencial) en lo relativo a la regulación de usos auxiliares del residencial.

# Modificaciones de Ordenación General y Detallada - Villajimena

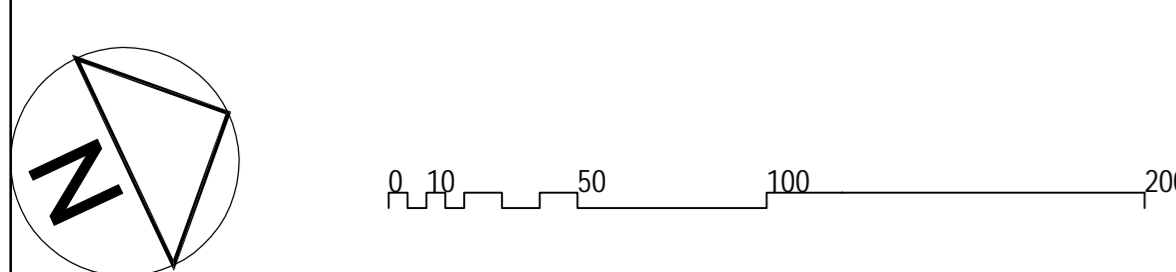
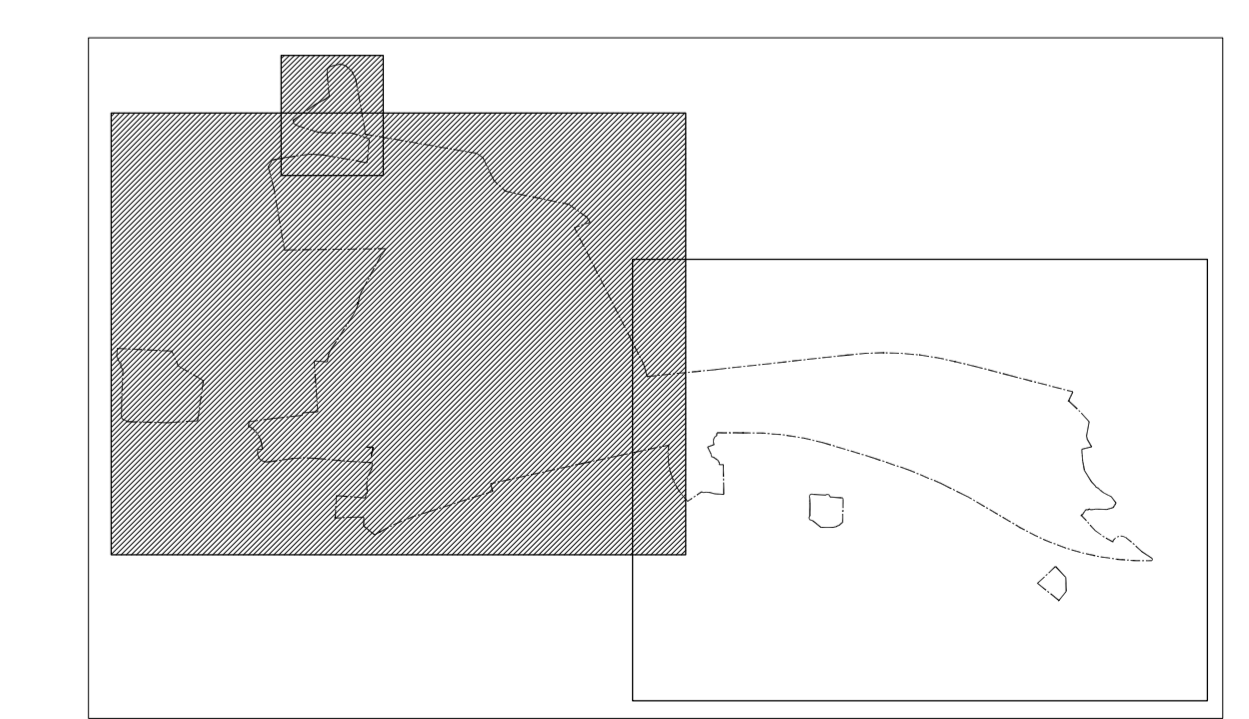
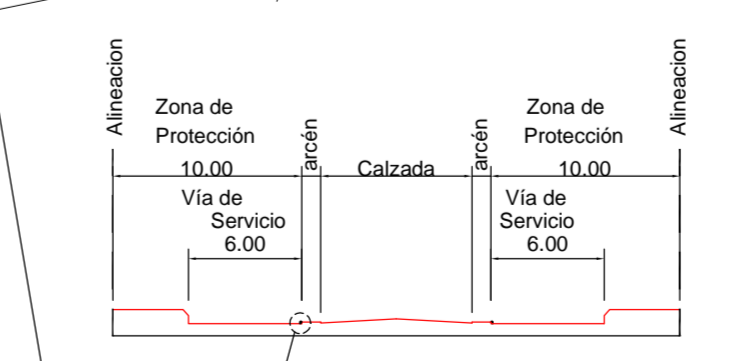













- CLASIFICACION DEL SUELO Y SISTEMAS GENERALES**
- CLASIFICACION DEL SUELO:**
- - - LIMITE DE SUELO URBANO
  - SUELO URBANO:**
    - S.U.C. SUELO URBANO CONSOLIDADO
    - S.U.N.C. SUELO URBANO NO CONSOLIDADO (SECTORES)
  - SUELO URBANIZABLE:**
    - S.U.N.D. SUELO URBANIZABLE NO DELIMITADO
  - SUELO RUSTICO:**
    - S.R.P.I. SUELO RUSTICO CON PROTECCION DE INFRAESTRUCTURAS
    - S.R.P.C.C. SUELO RUSTICO CON PROTECCION CULTURAL DEL CASTILLO
    - S.R.A.T. SUELO RUSTICO DE ASENTAMIENTO TRADICIONAL (BODEGAS)

- SISTEMAS GENERALES:**
- SISTEMA GENERAL DE VIAS PUBLICAS (S.G.V.P.)
    - CARRETERA NACIONAL
    - CARRETERA AUTONOMICA
    - CALLES PRINCIPALES
  - SISTEMA GENERAL DE SERVICIOS URBANOS (S.G.S.U.)
    - TRANSFORMADORES
    - POTABILIZADORA
    - ESTACION
    - EDIFICIO DE CONFEDERACION
    - HIDROGRAFICA DEL DUERO
  - SISTEMA GENERAL DE ESPACIOS LIBRES (S.G.E.L.)
    - ZONAS VERDES (5 m2/hab.)
  - SISTEMA GENERAL DE EQUIPAMIENTOS (S.G.E.)
    - ADMINISTRATIVO
    - ASISTENCIAL
    - DOCENTE
    - DEPORTIVO
    - RELIGIOSO
  - C CATALOGO (Edificios protegidos)

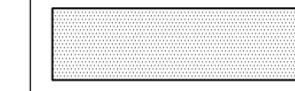






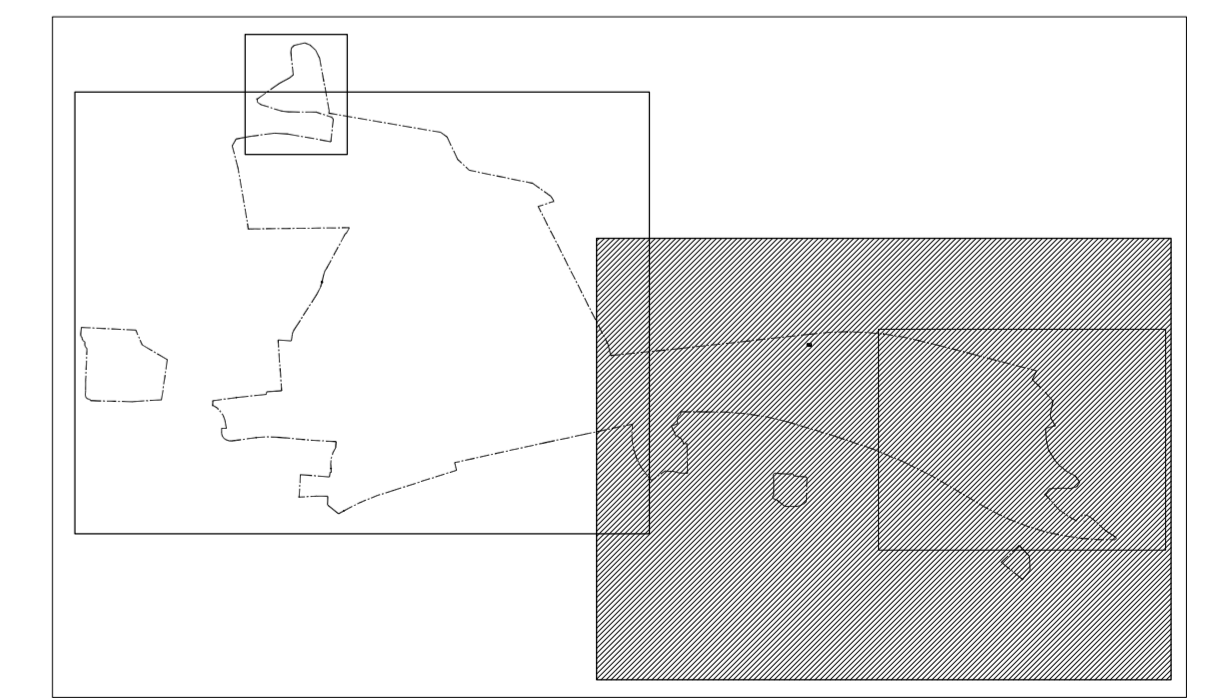
CLASIFICACION DEL SUELO Y SISTEMAS GENERALES

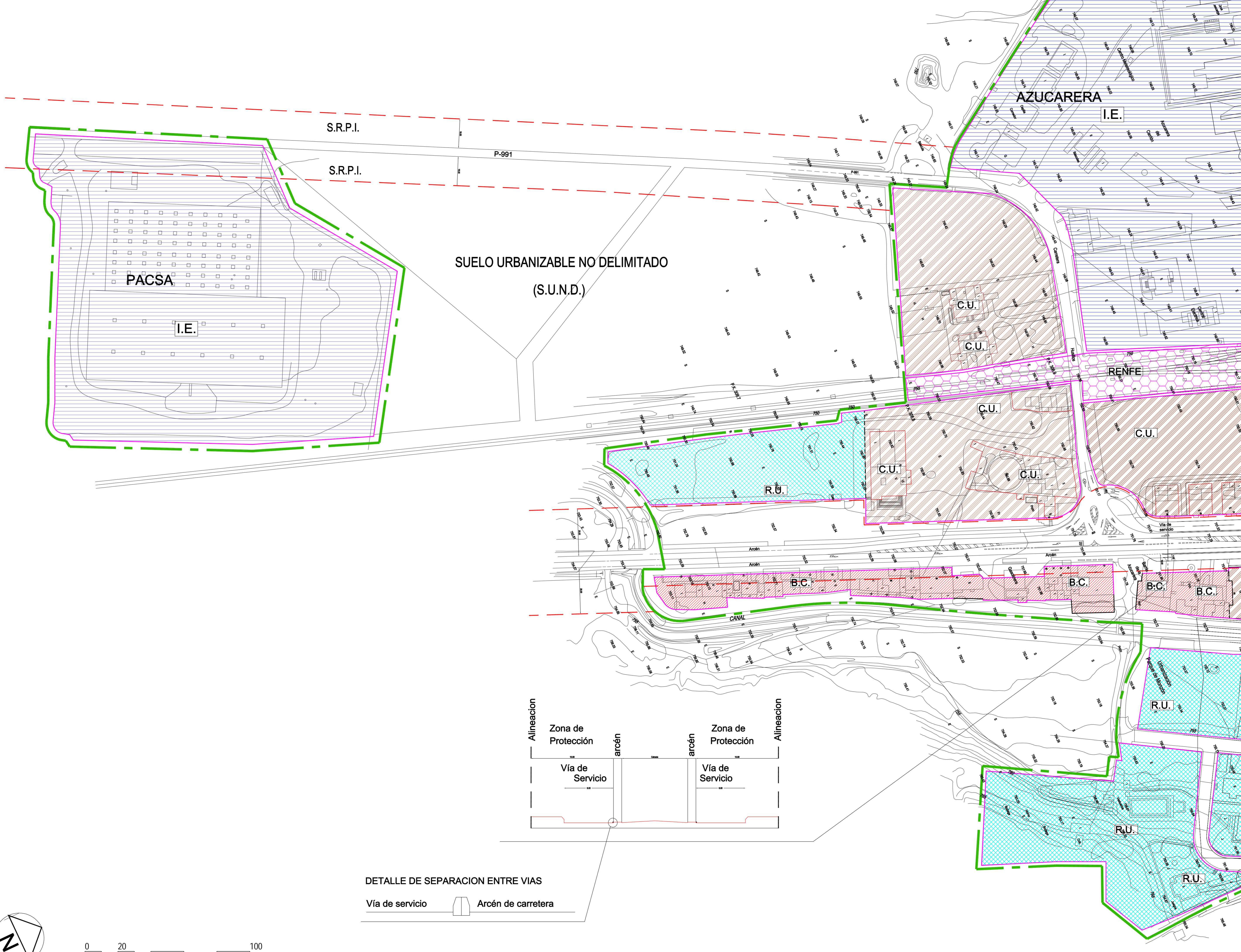
CLASIFICACION DEL SUELO:

-  LIMITE DE SUELO URBANO
- SUELO URBANO:**
  -  S.U.C. SUELO URBANO CONSOLIDADO
  -  S.U.N.C. SUELO URBANO NO CONSOLIDADO (SECTORES)
- SUELO URBANIZABLE:**
  -  S.U.N.D. SUELO URBANIZABLE NO DELIMITADO
- SUELO RUSTICO:**
  -  S.R.P.I. SUELO RUSTICO CON PROTECCION DE INFRAESTRUCTURAS
  -  S.R.P.C.C. SUELO RUSTICO CON PROTECCION CULTURAL DEL CASTILLO
  -  S.R.A.T. SUELO RUSTICO DE ASENTAMIENTO TRADICIONAL (BODEGAS)

SISTEMAS GENERALES:

-  SISTEMA GENERAL DE VIAS PUBLICAS (S.G.V.P.)
  - CARRETERA NACIONAL
  - CARRETERA AUTONOMICA
  - CALLES PRINCIPALES
-  SISTEMA GENERAL DE SERVICIOS URBANOS (S.G.S.U.)
  - TRANSFORMADORES
  - POTABILIZADORA
  - ESTACION
  - EDIFICIO DE CONFEDERACION
  - HIDROGRAFICA DEL DUERO
-  SISTEMA GENERAL DE ESPACIOS LIBRES (S.G.E.L.)
  - ZONAS VERDES (5 m2/hab.)
-  SISTEMA GENERAL DE EQUIPAMIENTOS (S.G.E.)
  - ADMINISTRATIVO
  - ASISTENCIAL
  - DOCENTE
  - DEPORTIVO
  - RELIGIOSO
-  C CATALOGO (Edificios protegidos)

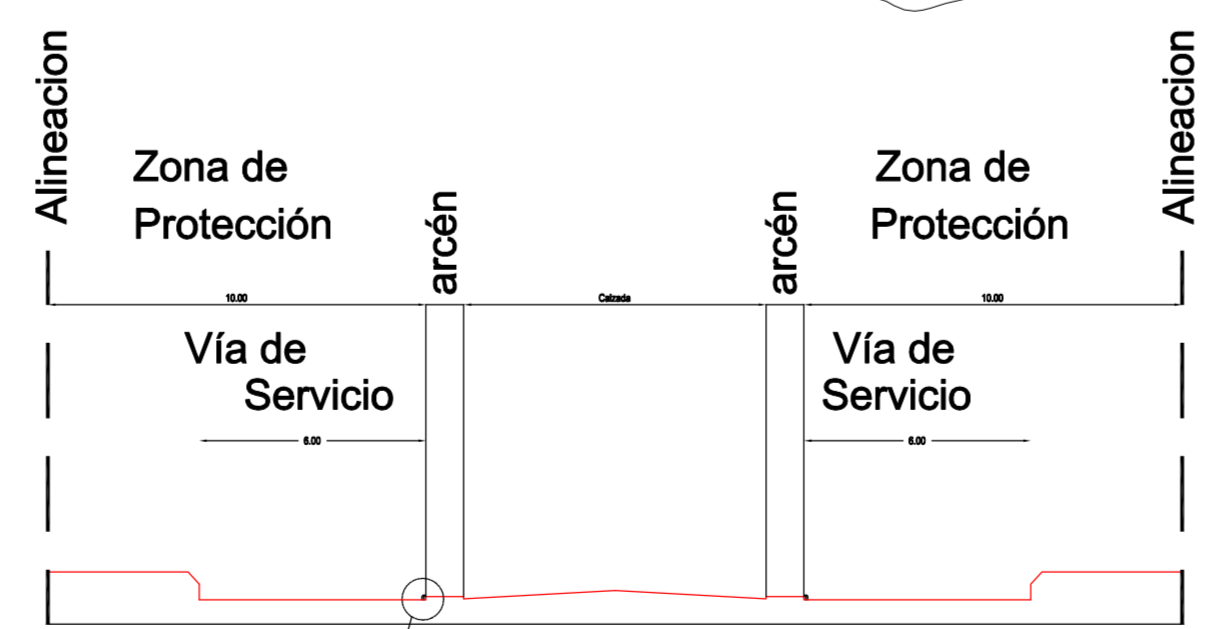




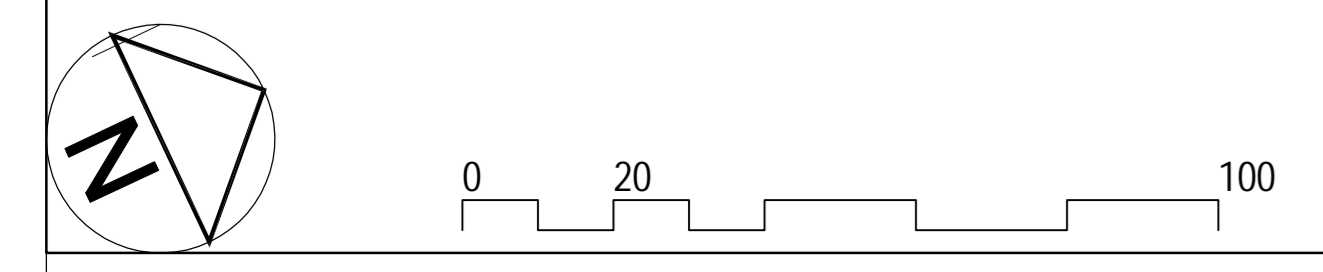
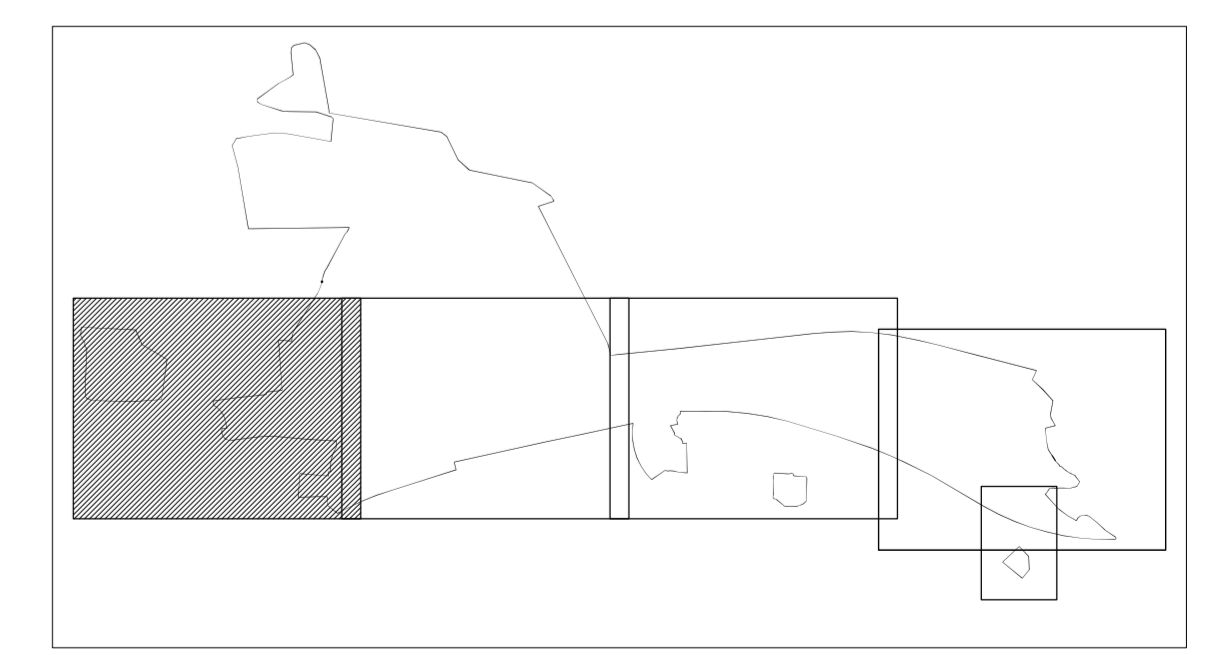
**CLASIFICACION DEL SUELO Y SISTEMAS GENERALES**

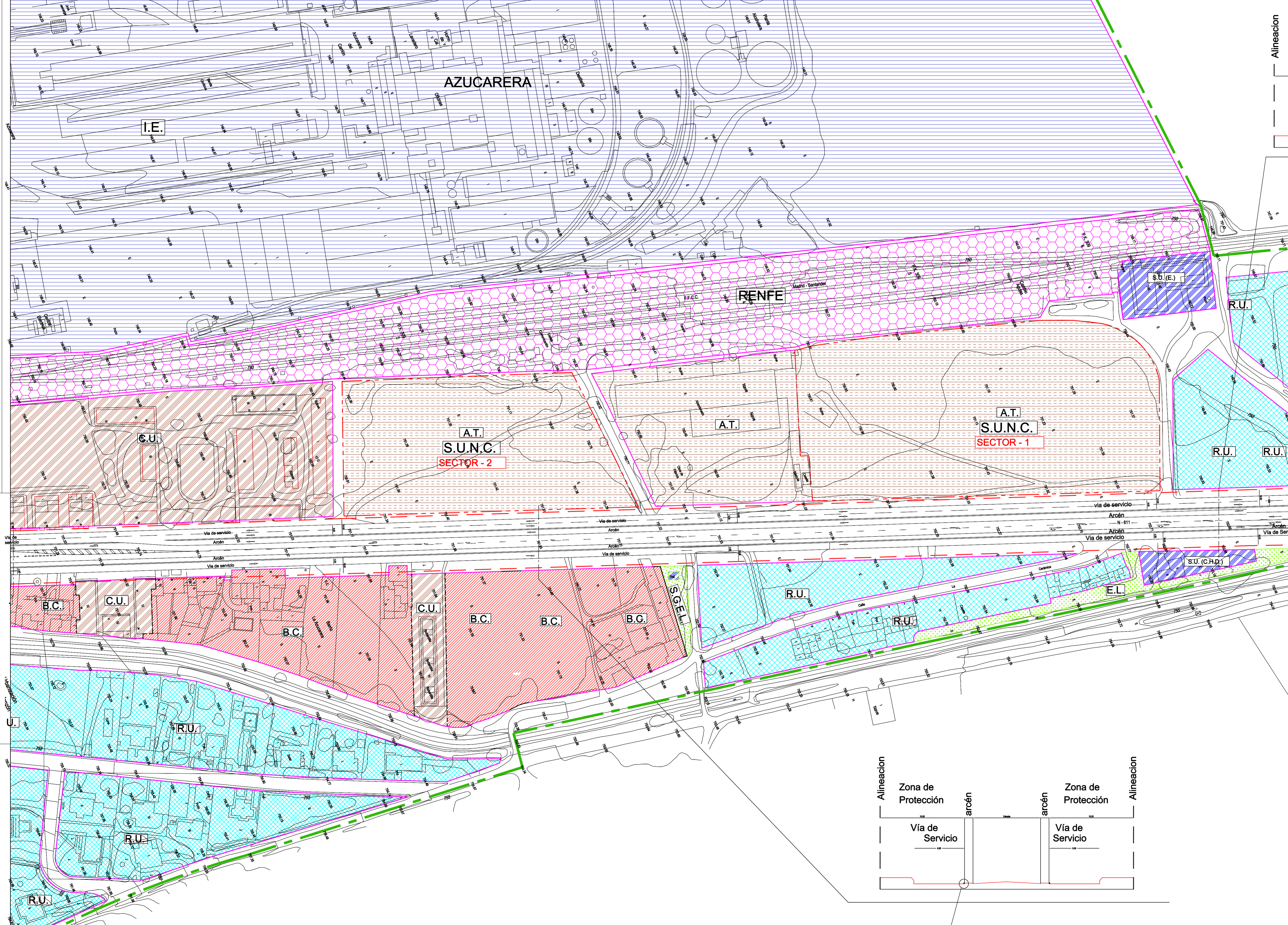
**CLASIFICACION DEL SUELO:**

- LIMITE DE SUELO URBANO** (Green dashed line)
- SUELO URBANO:**
  - S.U.C. SUELO URBANO CONSOLIDADO
  - S.U.N.C. SUELO URBANO NO CONSOLIDADO (SECTORES)
  - ALINEACIONES DE EDIFICACION EN ZONA DE CONJUNTO URBANO
- SUELO URBANIZABLE:**
  - S.U.N.D. SUELO URBANIZABLE NO DELIMITADO
- SUELO RUSTICO:**
  - S.R.P.I. SUELO RUSTICO CON PROTECCION DE INFRAESTRUCTURAS
  - S.R.P.C.C. SUELO RUSTICO CON PROTECCION CULTURAL DEL CASTILLO
  - S.R.A.T. SUELO RUSTICO DE ASENTAMIENTO TRADICIONAL (BODEGAS)
- ORDENANZAS:**
  - [B.] BODEGAS.
  - [C.U.] ZONA DE CASCO URBANO CONSOLIDADO TRADICIONAL
  - [B.C.] ZONA DE BORDE CASCO
  - [R.U.] ZONA RESIDENCIAL UNIFAMILIAR
  - [A.T.] ZONA DE ALMACENES Y TALLERES
  - [C.U.] ZONA DE CONJUNTO URBANO
  - [N.U.] ZONA DE NUCLEO ANEJO
  - [I.E.] ZONA DE INDUSTRIA EXTENSIVA
  - [RENFE] ZONA DE RENFE (FF.CC.)
  - [S.U.] ZONA DE SERVICIOS URBANOS
  - [E.L.] ZONA DE ESPACIOS LIBRES
  - [E.] ZONA DE EQUIPAMIENTOS
- TRANSFORMADORES (T.)**
- POTABILIZADORA (P.)**
- ESTACION (E.)**
- EDIFICIO DE CONFEDERACION HIDROGRAFICA DEL DUERO (C.H.D.)**
- ZONAS VERDES (5 m2/hab.)**
- ADMINISTRATIVO (Ad.)**
- ASISTENCIAL (As.)**
- DOCENTE (Doc.)**
- DEPORTIVO (Dep.)**
- RELIGIOSO (R.)**



**DETALLE DE SEPARACION ENTRE VIAS**  
 Vía de servicio    Arcén de carretera



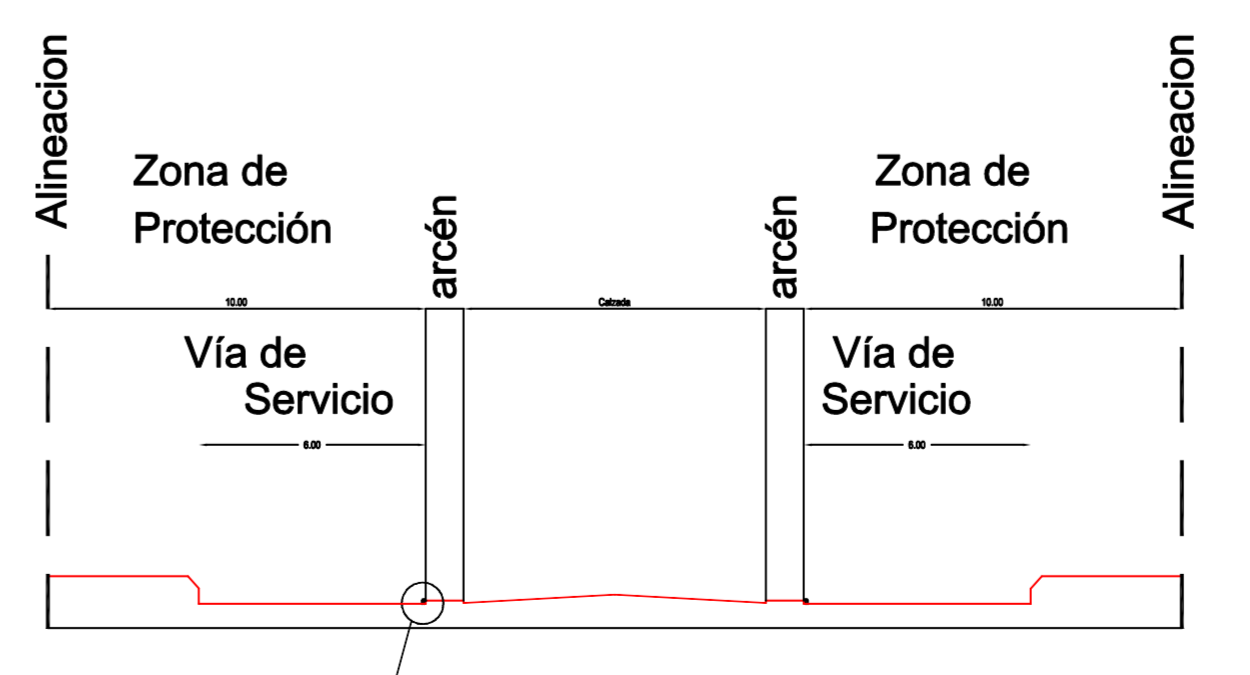


### CLASIFICACION DEL SUELO Y SISTEMAS GENERALES

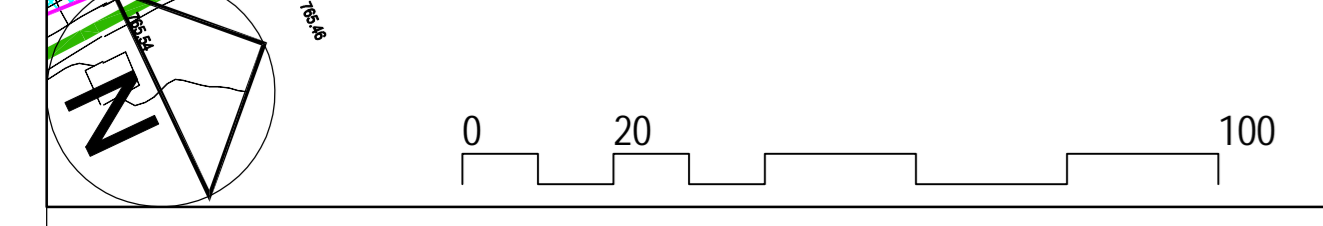
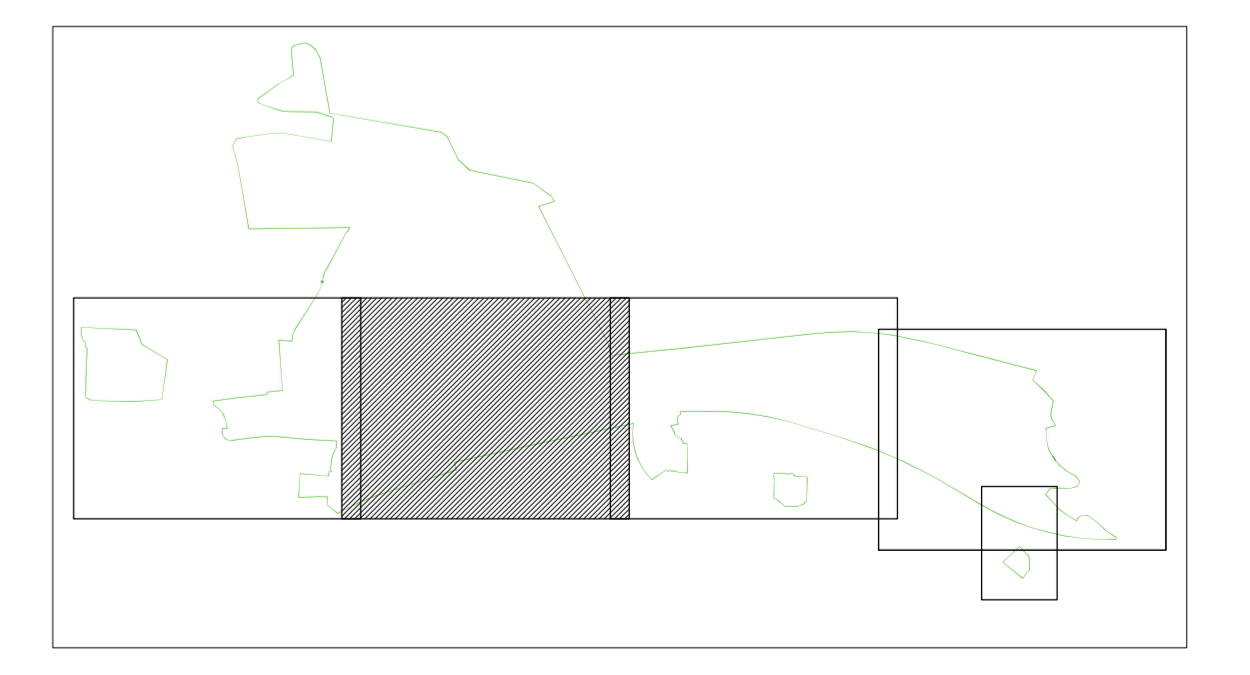
#### CLASIFICACION DEL SUELO:

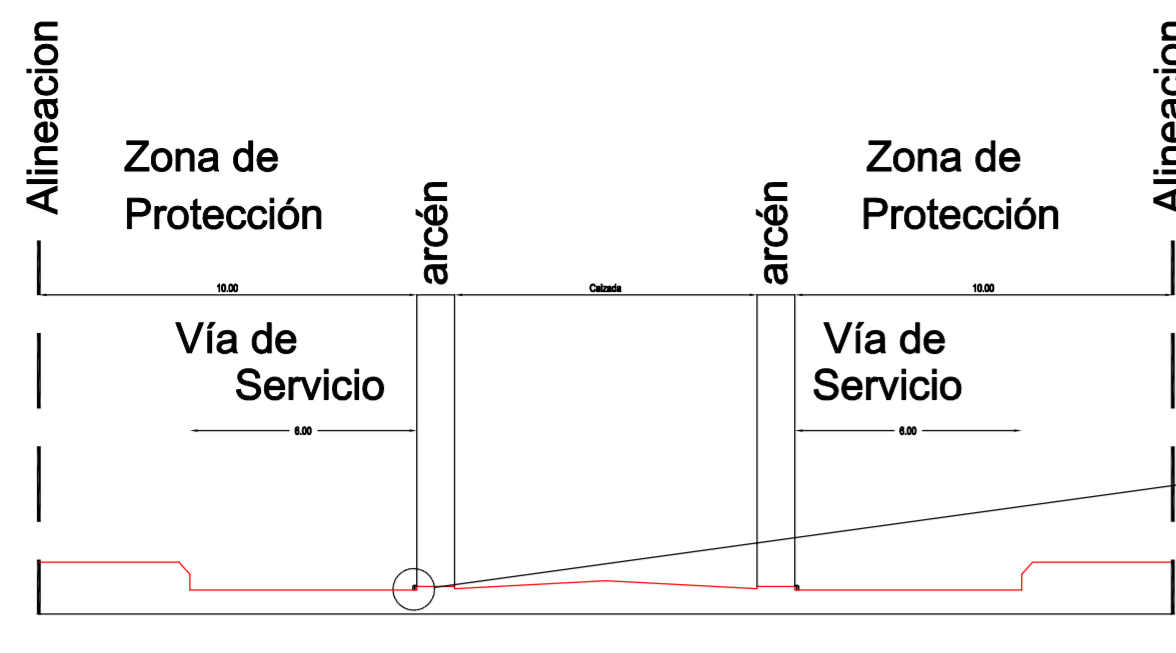
	LIMITE DE SUELO URBANO
<b>SUELO URBANO:</b>	
	S.U.C. SUELO URBANO CONSOLIDADO
	S.U.N.C. SUELO URBANO NO CONSOLIDADO (SECTORES)
	ALINEACIONES DE EDIFICACION EN ZONA DE CONJUNTO URBANO
<b>SUELO URBANIZABLE:</b>	
	S.U.N.D. SUELO URBANIZABLE NO DELIMITADO
<b>SUELO RUSTICO:</b>	
	S.R.P.I. SUELO RUSTICO CON PROTECCION DE INFRAESTRUCTURAS
	S.R.P.C.C. SUELO RUSTICO CON PROTECCION CULTURAL DEL CASTILLO
	S.R.A.T. SUELO RUSTICO DE ASENTAMIENTO TRADICIONAL (BODEGAS)
	[B.] BODEGAS.
<b>ORDENANZAS:</b>	
	[C.U.T.] ZONA DE CASCO URBANO CONSOLIDADO TRADICIONAL
	[B.C.] ZONA DE BORDE CASCO
	[R.U.] ZONA RESIDENCIAL UNIFAMILIAR
	[A.T.] ZONA DE ALMACENES Y TALLERES
	[C.U.] ZONA DE CONJUNTO URBANO
	[N.U.] ZONA DE NUCLEO ANEJO
	[I.E.] ZONA DE INDUSTRIA EXTENSIVA
	[RENFE] ZONA DE RENFE (FF.CC.)
	ZONA DE SERVICIOS URBANOS (S.U.)
	ZONA DE ESPACIOS LIBRES (E.L.)
	ZONA DE EQUIPAMENTOS (E.)

	TRANSFORMADORES (T.)
	POTABILIZADORA (P.)
	ESTACION (E.)
	EDIFICIO DE CONFEDERACION HIDROGRAFICA DEL DUERO (C.H.D.)
	ZONAS VERDES (5 m2/hab.)
	ADMINISTRATIVO (Ad.)
	ASISTENCIAL (As.)
	DOCENTE (Doc.)
	DEPORTIVO (Dep.)
	RELIGIOSO (R.)

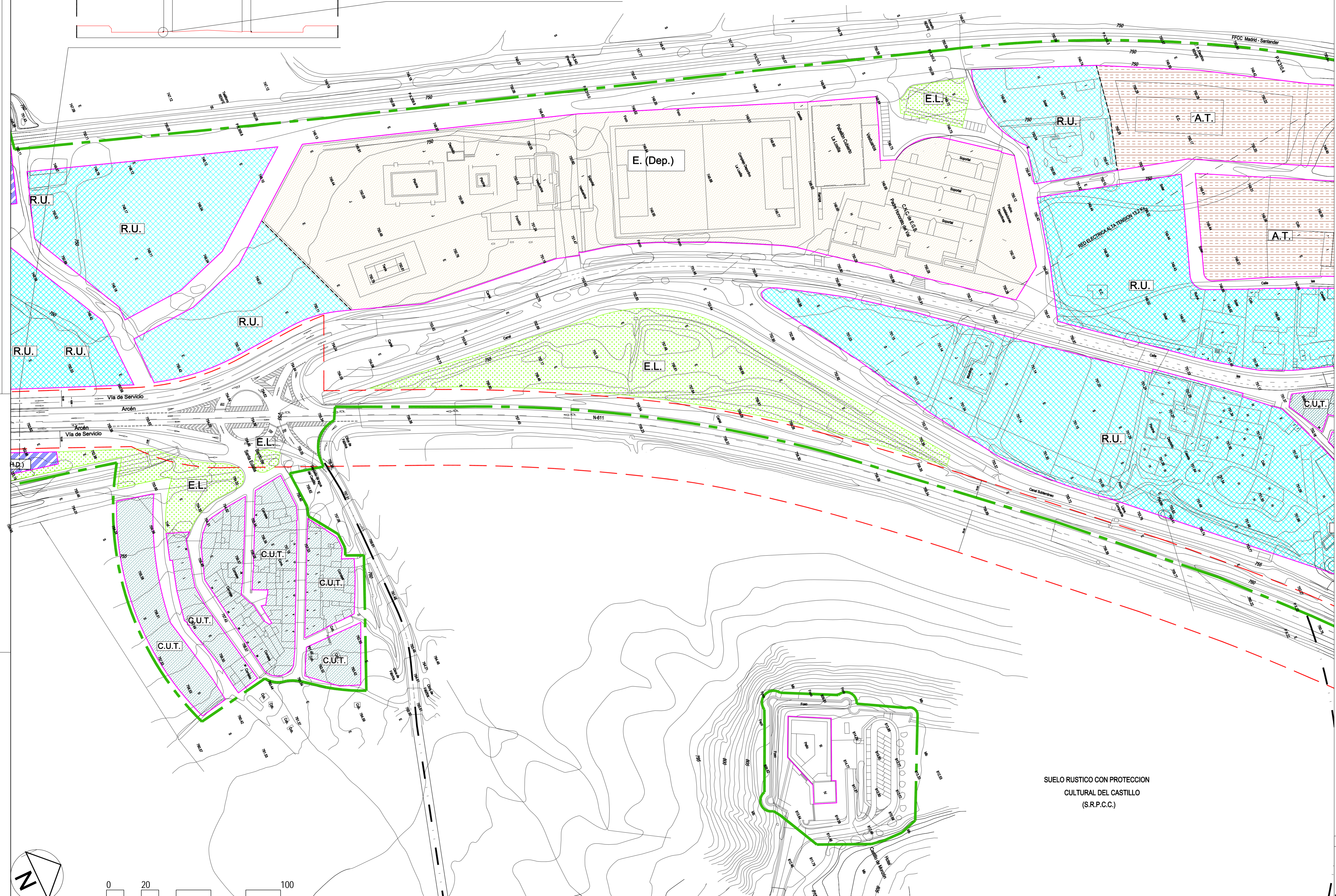


DETALLE DE SEPARACION ENTRE VIAS  
 Vía de servicio      Arcén de carretera





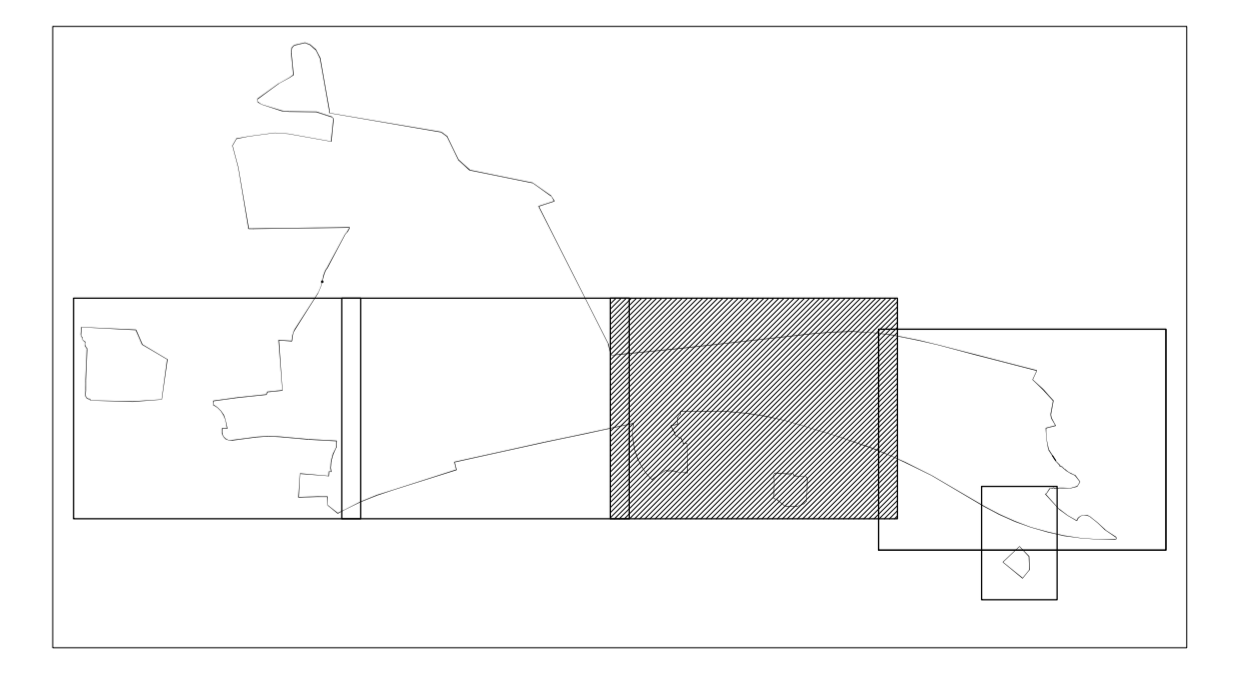
DETALLE DE SEPARACION ENTRE VIAS  
Vía de servicio    Arcén de carretera



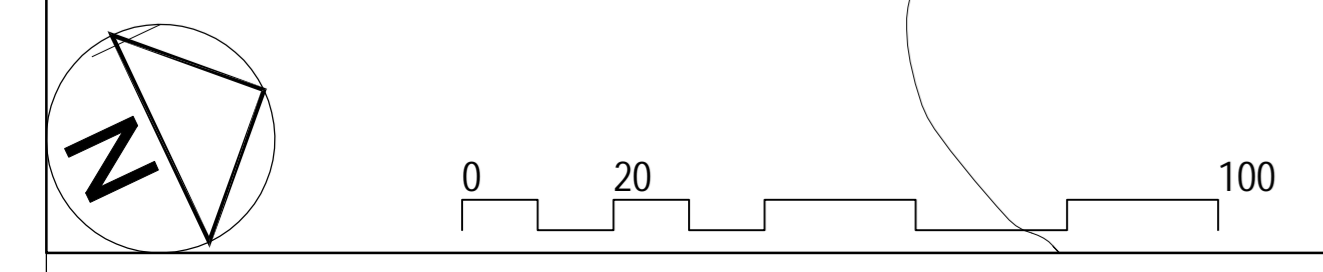
**CLASIFICACION DEL SUELO Y SISTEMAS GENERALES**

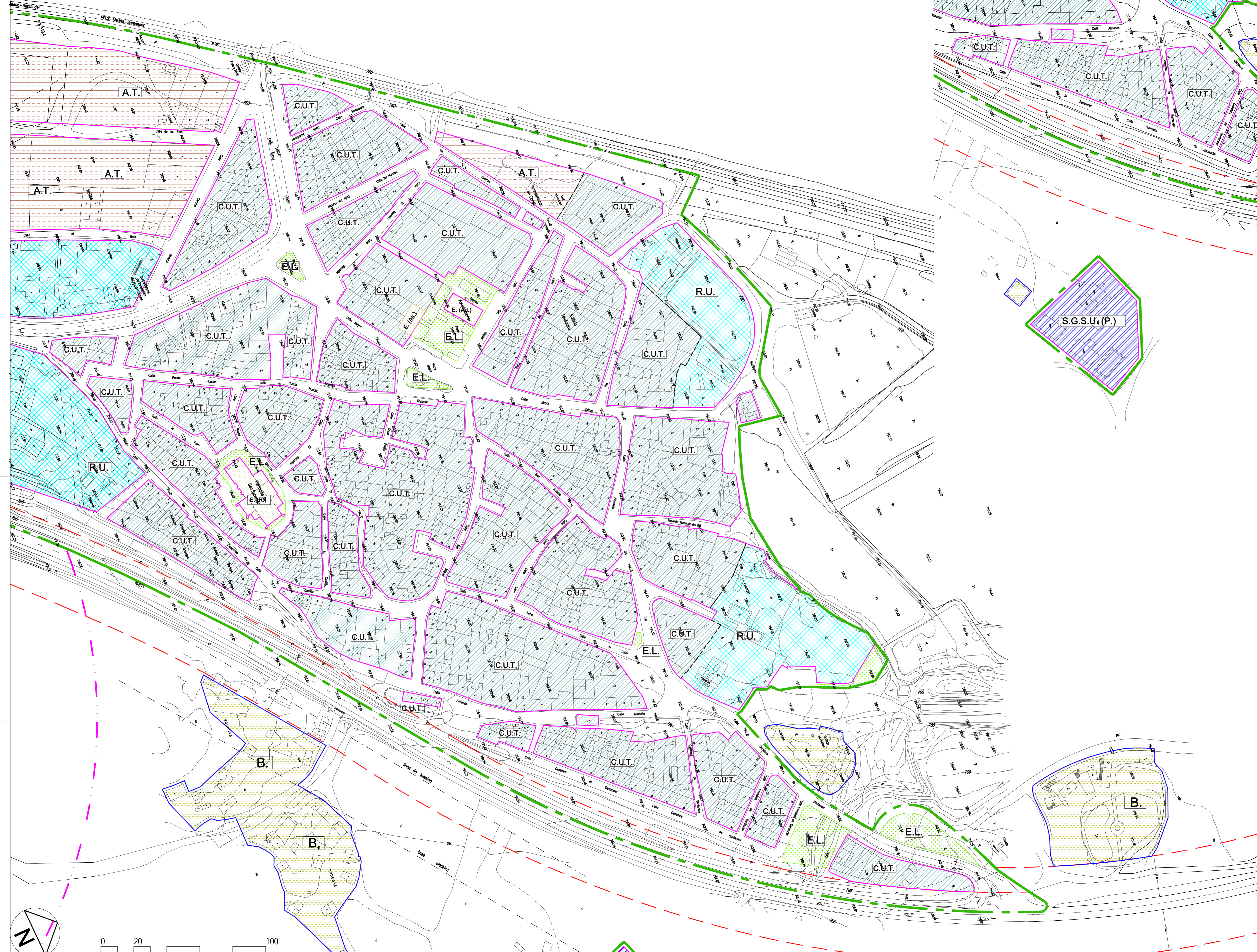
**CLASIFICACION DEL SUELO:**

- LIMITE DE SUELO URBANO
- SUELO URBANO:**
  - S.U.C. SUELO URBANO CONSOLIDADO
  - S.U.N.C. SUELO URBANO NO CONSOLIDADO (SECTORES)
  - ALINEACIONES DE EDIFICACION EN ZONA DE CONJUNTO URBANO
- SUELO URBANIZABLE:**
  - S.U.N.D. SUELO URBANIZABLE NO DELIMITADO
- SUELO RUSTICO:**
  - S.R.P.I. SUELO RUSTICO CON PROTECCION DE INFRAESTRUCTURAS
  - S.R.P.C.C. SUELO RUSTICO CON PROTECCION CULTURAL DEL CASTILLO
  - S.R.A.T. SUELO RUSTICO DE ASENTAMIENTO TRADICIONAL (BODEGAS)
- BODEGAS:**
  - B. BODEGAS.
- ORDENANZAS:**
  - C.U.T. ZONA DE CASCO URBANO CONSOLIDADO TRADICIONAL
  - B.C. ZONA DE BORDE CASCO
  - R.U. ZONA RESIDENCIAL UNIFAMILIAR
  - A.T. ZONA DE ALMACENES Y TALLERES
  - C.U. ZONA DE CONJUNTO URBANO
  - N.U. ZONA DE NUCLEO ANEJO
  - I.E. ZONA DE INDUSTRIA EXTENSIVA
  - RENFE ZONA DE RENFE (FF.CC.)
- TRANSFORMADORES (T.)**
- POTABILIZADORA (P.)**
- ESTACION (E.)**
- EDIFICIO DE CONFEDERACION HIDROGRAFICA DEL DUERO (C.H.D.)**
- ZONAS VERDES (5 m2/hab.)**
- ADMINISTRATIVO (Ad.)**
- ASISTENCIAL (As.)**
- DOCENTE (Doc.)**
- DEPORTIVO (Dep.)**
- RELIGIOSO (R.)**



SUELO RUSTICO CON PROTECCION CULTURAL DEL CASTILLO (S.R.P.C.C.)

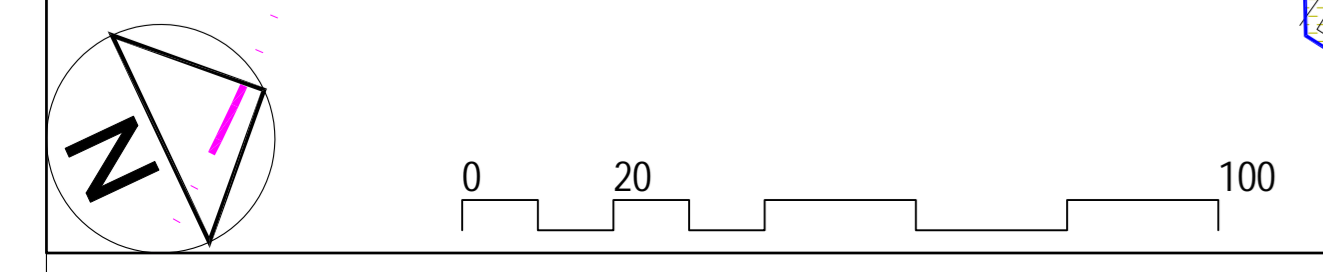
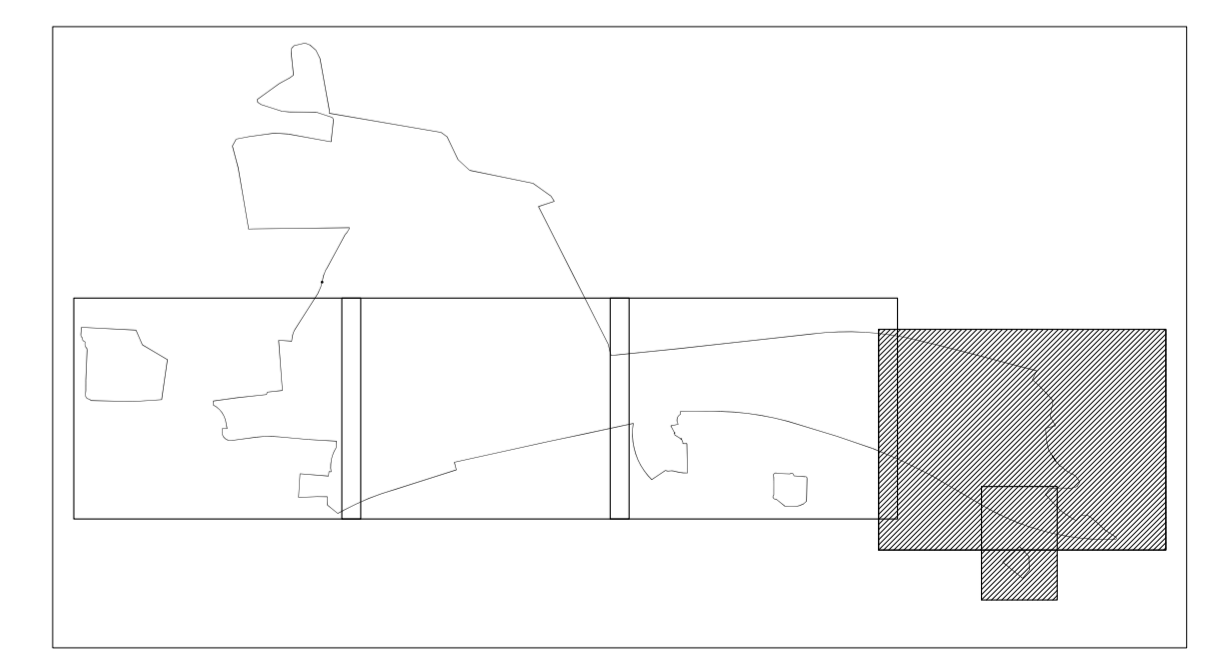




### CLASIFICACION DEL SUELO Y SISTEMAS GENERALES









#### CLASIFICACION DEL SUELO:

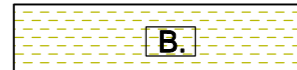



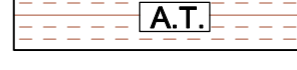


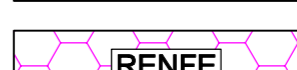

	LIMITE DE SUELO URBANO
<b>SUELO URBANO:</b>	
	S.U.C. SUELO URBANO CONSOLIDADO
	S.U.N.C. SUELO URBANO NO CONSOLIDADO (SECTORES)
	ALINEACIONES DE EDIFICACION EN ZONA DE CONJUNTO URBANO
<b>SUELO URBANIZABLE:</b>	
	S.U.N.D. SUELO URBANIZABLE NO DELIMITADO
<b>SUELO RUSTICO:</b>	
	S.R.P.I. SUELO RUSTICO CON PROTECCION DE INFRAESTRUCTURAS
	S.R.P.C.C. SUELO RUSTICO CON PROTECCION CULTURAL DEL CASTILLO
	S.R.A.T. SUELO RUSTICO DE ASENTAMIENTO TRADICIONAL (BODEGAS)
	B. BODEGAS.
<b>ORDENANZAS:</b>	
	C.U.T. ZONA DE CASCO URBANO CONSOLIDADO TRADICIONAL
	B.C. ZONA DE BORDE CASCO
	R.U. ZONA RESIDENCIAL UNIFAMILIAR
	A.T. ZONA DE ALMACENES Y TALLERES
	C.U. ZONA DE CONJUNTO URBANO
	N.U. ZONA DE NUCLEO ANEJO
	I.E. ZONA DE INDUSTRIA EXTENSIVA
	RENFE ZONA DE RENFE (FF.CC.)
	ZONA DE SERVICIOS URBANOS (S.U.)
	ZONA DE ESPACIOS LIBRES (E.L.)
	ZONA DE EQUIPAMIENTOS (E.)
	TRANSFORMADORES (T.)
	POTABILIZADORA (P.)
	ESTACION (E.)
	EDIFICIO DE CONFEDERACION HIDROGRAFICA DEL DUERO (C.H.D.)
	ZONAS VERDES (5 m2/hab.)
	ADMINISTRATIVO (Ad.)
	ASISTENCIAL (As.)
	DOCENTE (Doc.)
	DEPORTIVO (Dep.)
	RELIGIOSO (R.)







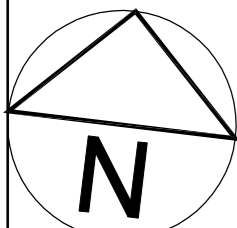
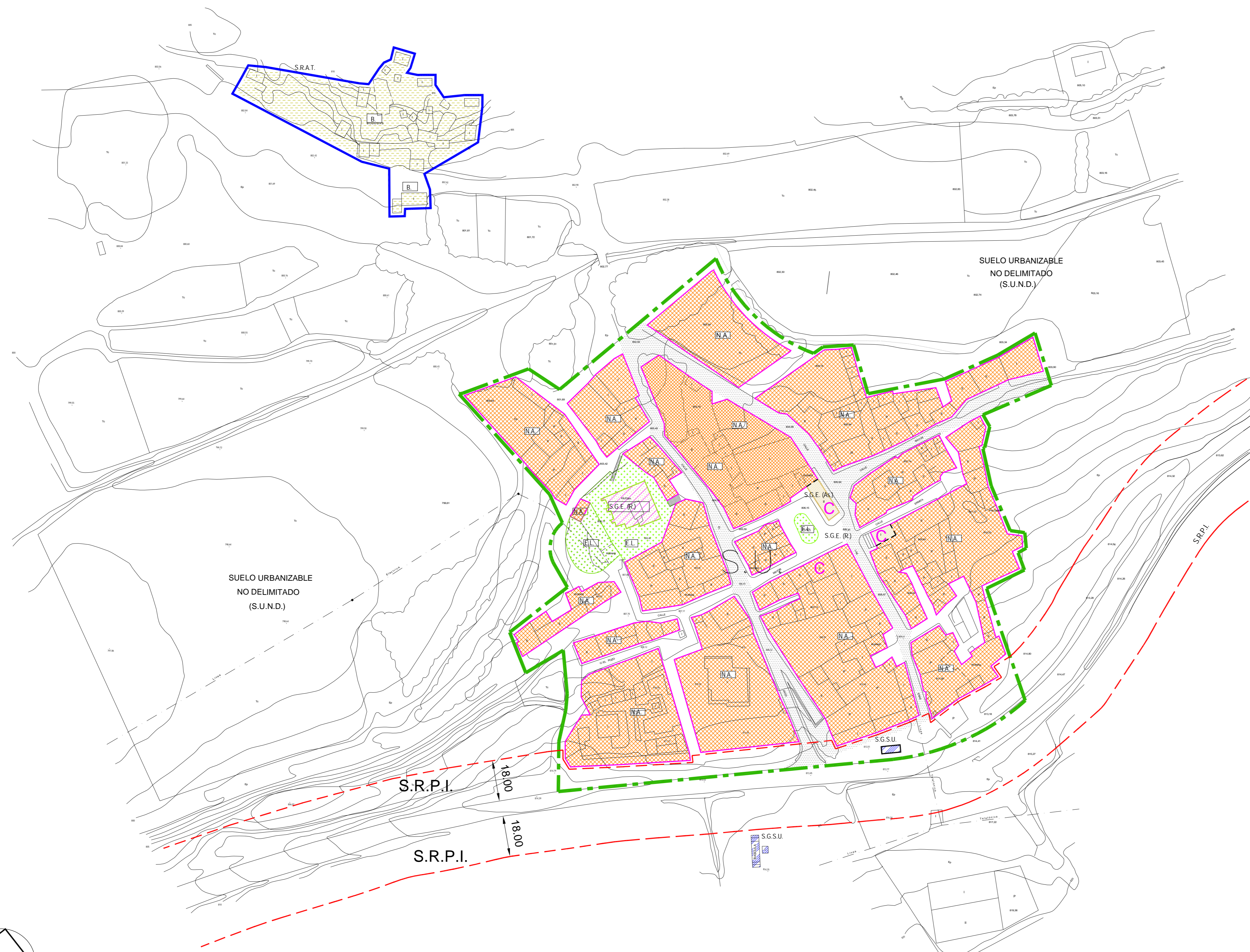
CLASIFICACION DEL SUELO Y SISTEMAS GENERALES


CLASIFICACION DEL SUELO:

-  LIMITE DE SUELO URBANO
- SUELO URBANO:**
-  S.U.C. SUELO URBANO CONSOLIDADO
-  S.U.N.C. SUELO URBANO NO CONSOLIDADO (SECTORES)
-  ALINEACIONES DE EDIFICACION EN ZONA DE CONJUNTO URBANO
- SUELO URBANIZABLE:**
-  S.U.N.D. SUELO URBANIZABLE NO DELIMITADO
- SUELO RUSTICO:**
-  S.R.P.I. SUELO RUSTICO CON PROTECCION DE INFRAESTRUCTURAS
-  S.R.P.C.C. SUELO RUSTICO CON PROTECCION CULTURAL DEL CASTILLO
-  S.R.A.T. SUELO RUSTICO DE ASENTAMIENTO TRADICIONAL (BODEGAS)

-  B. BODEGAS.
- ORDENANZAS:**
-  C.U.T. ZONA DE CASCO URBANO CONSOLIDADO TRADICIONAL
-  B.C. ZONA DE BORDE CASCO
-  R.U. ZONA RESIDENCIAL UNIFAMILIAR
-  A.T. ZONA DE ALMACENES Y TALLERES
-  C.U. ZONA DE CONJUNTO URBANO
-  N.U. ZONA DE NUCLEO ANEJO
-  I.E. ZONA DE INDUSTRIA EXTENSIVA
-  RENFE ZONA DE RENFE (FF.CC.)

-  ZONA DE SERVICIOS URBANOS (S.U.)
-  ZONA DE ESPACIOS LIBRES (E.L.)
-  ZONA DE EQUIPAMENTOS (E.)
- TRANSFORMADORES (T.)
- POTABILIZADORA (P.)
- ESTACION (E.)
- EDIFICIO DE CONFEDERACION HIDROGRAFICA DEL DUERO (C.H.D.)
- ZONAS VERDES (5 m2/hab.)
- ADMINISTRATIVO (Ad.)
- ASISTENCIAL (As.)
- DOCENTE (Doc.)
- DEPORTIVO (Dep.)
- RELIGIOSO (R.)



<p>APROBACION INICIAL</p> <p>Documento de Aprobación Inicial</p> <p>Modificación de Elementos de las Normas Urbanísticas Municipales</p> <p>Monzón de Campos</p> <p>Palencia</p>	<p>APROBACION PROVISIONAL</p> <p><b>O-4</b></p> <p>ORDENACIÓN</p> <p>Ordenación general y detallada Villajimena (O.4)</p> <p>1/1.000</p> <p>Septiembre 2014</p> <p>753</p>	<p>APROBACION DEFINITIVA</p> <p>Ayuntamiento de Monzón de Campos</p> <p>CARLOS PISANO ALONSO</p> <p>ARQUITECTO</p> <p></p> <p>C/ La Puebla, 12, 2º dcha. 34002 Palencia</p> <p>979 711 798 carlospisano@arquitecto.com</p>
--	--	---

Este documento es propiedad del arquitecto que lo suscribe. Quedan prohibidas las modificaciones arbitrarias, la utilización total o parcial, la reproducción por cualquier medio o la cesión a terceros sin autorización expresa del autor.

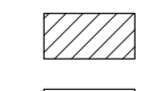



# Resumen Ejecutivo de Modificaciones - Monzón



# Resumen Ejecutivo de Modificaciones Villajimena



**RESUMEN EJECUTIVO**

-  MODIFICACIÓN DE ALINEACIONES EN SU-C
-  MODIFICACIÓN DE DOTACIONES URBANÍSTICAS
-  MODIFICACIÓN DE CALIFICACIÓN URBANÍSTICA
-  MODIFICACIÓN DE ARTICULADO (71, 73 y 74)